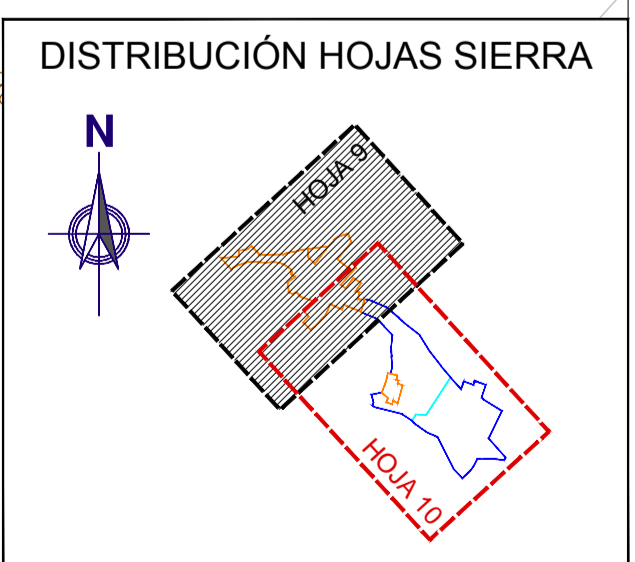


| DELIMITACIÓN            |   |
|-------------------------|---|
|                         | SUELO URBANO CONSOLIDADO (SUC)                            |
|                         | SUELO URBANO NO CONSOLIDADO (SUNC)                        |
|                         | SUELO URBANO EN RÉGIMEN TRANSITORIO (RT)                  |
|                         | SUELO URBANIZABLE (SUB)                                   |
|                         | ÁREA DE REPARTO (AR)                                      |
|                         | LÍMITE DE SECTOR (S) O LÍMITE DE UNIDAD DE ACTUACIÓN (UA) |
| ACCESIBILIDAD           |   |
|                         | VIARIO CON ACERAS ACCESIBLES                              |
|                         | ITINERARIO ACCESIBLE MIXTO                                |
|                         | CALLE PEATONAL  |
|                         | ZONA VERDE ACCESIBLE                                      |
|                         | EQUIPAMIENTO ACCESIBLE                                    |
|                         | PLAZA DE APARCAMIENTO ACCESIBLE                           |
| ALINEACIONES Y RASANTES |   |
|                         | ALINEACIÓN  |
|                         | CONSTRUCCIÓN FUERA DE ORDENACIÓN                          |
|                         | CURVAS DE NIVEL   |
|                         | COTA DE RASANTE   |
|                         | ANCHURA EXISTENTE   |
|                         | ANCHURA PROYECTADA  |

NOTAS:  
LA ANCHURA DE CALZADAS Y ACERAS PUEDE CONSULTARSE EN LAS SECCIONES MOSTRADAS EN EL PLANO DE DETALLES TIPO, AUNQUE EL PLANO NO MARQUE CHAFLANES, SE ESTARÁ A LO DISPUESTO EN LAS ORDENANZAS.



**PLAN DE ORDENACIÓN MUNICIPAL DE TOBARRA (ALBACETE)**

DESIGNACIÓN: **ESQUEMA DE TRÁFICO Y MOVILIDAD. SIERRA.**

Nº PLANO: **OD-5**

HOJA: **09 DE 15**

PROMOTOR:  
**EXCMO. AYUNTAMIENTO DE TOBARRA**

CONSULTOR:  
**FERNÁNDEZ-PACHECO INGENIEROS, S.L.**  
Plaza del Altozano, 9-Bis, 1º  
02001 Albacete  
E-mail: fp@fpingenieros.com  
Tel: 967 193 738  
Fax: 967 193 739  
www.fpingenieros.com

EXPEDIENTE:  
A07.n53.dic.TOB.  
POM.v4.m4

LOS INGENIEROS DE CAMINOS CANALES Y PUERTOS AUTORES DEL PROYECTO  
ANDRÉS FERNÁNDEZ-PACHECO SÁNCHEZ Colegiado nº 27.959  
JAVIER CONTRERAS BUENO Colegiado nº 23.872

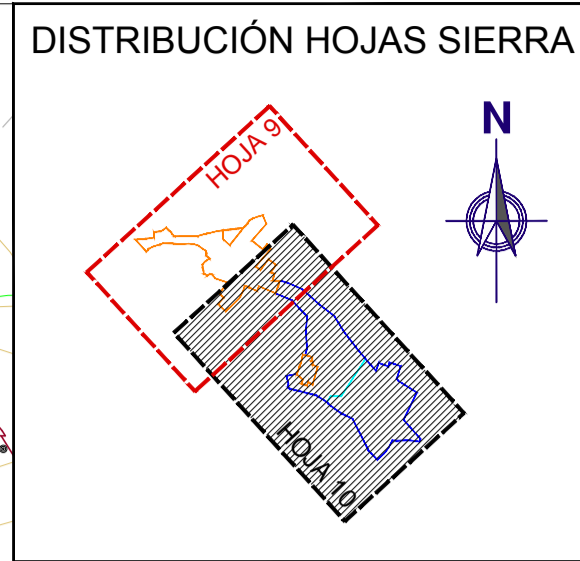
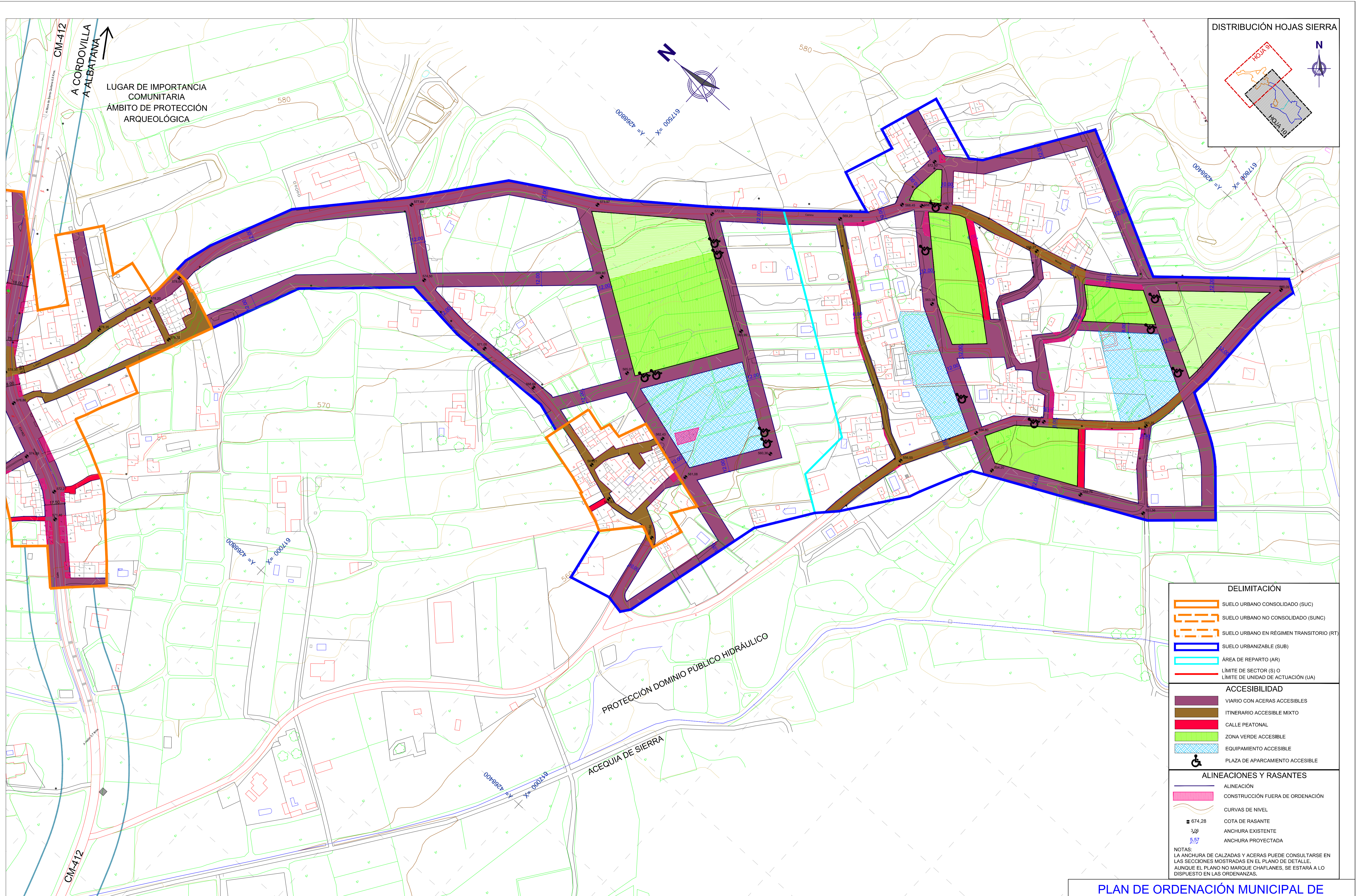
FASE ADMINISTRATIVA:  
**Art. 136 R.P.**

SISTEMA GEODÉSICO:  
**ED50**

ESCALA: **1/1.500**  
0m 10m 20m 30m 40m 50m 60m 70m 80m  
(ORIGINAL A-1)

FECHA:  
**JULIO 2009**  
**REVISADO SEPTIEMBRE 2015**

DILEGNCIA: El Plan de Ordenación Municipal de Tobarra (Albacete) después de haber sido sometido al límite de información pública, ha sido aprobado inicialmente por el Pleno del Ayuntamiento de Tobarra, en sesión de fecha 05/10/2015. Fdo: El Secretario.



| DELIMITACIÓN            |   |
|-------------------------|---|
|                         | SUELO URBANO CONSOLIDADO (SUC)                            |
|                         | SUELO URBANO NO CONSOLIDADO (SUNC)                        |
|                         | SUELO URBANO EN RÉGIMEN TRANSITORIO (RT)                  |
|                         | SUELO URBANIZABLE (SUB)                                   |
|                         | ÁREA DE REPARTO (AR)                                      |
|                         | LÍMITE DE SECTOR (S) O LÍMITE DE UNIDAD DE ACTUACIÓN (UA) |
| ACCESIBILIDAD           |   |
|                         | VIARIO CON ACERAS ACCESIBLES                              |
|                         | ITINERARIO ACCESIBLE MIXTO                                |
|                         | CALLE PEATONAL  |
|                         | ZONA VERDE ACCESIBLE                                      |
|                         | EQUIPAMIENTO ACCESIBLE                                    |
|                         | PLAZA DE APARCAMIENTO ACCESIBLE                           |
| ALINEACIONES Y RASANTES |   |
|                         | ALINEACIÓN  |
|                         | CONSTRUCCIÓN FUERA DE ORDENACIÓN                          |
|                         | CURVAS DE NIVEL   |
|                         | COTA DE RASANTE   |
|                         | ANCHURA EXISTENTE   |
|                         | ANCHURA PROYECTADA  |

NOTAS:  
LA ANCHURA DE CALZADAS Y ACERAS PUEDE CONSULTARSE EN LAS SECCIONES MOSTRADAS EN EL PLANO DE DETALLE, AUNQUE EL PLANO NO MARQUE CHAFLANES, SE ESTARÁ A LO DISPUESTO EN LAS ORDENANZAS.

**PLAN DE ORDENACIÓN MUNICIPAL DE TOBARRA (ALBACETE)**

**ESQUEMA DE TRÁFICO Y MOVILIDAD SIERRA.**

Nº PLANO: **OD-5**  
HOJA: **10 DE 15**

PROMOTOR:  
**EXCMO. AYUNTAMIENTO DE TOBARRA**

CONSULTOR:  
**FERNÁNDEZ-PACHECO INGENIEROS, S.L.**  
Plaza del Altozano, 9-Bis, 1º  
02001 Albacete  
E-mail: fpi@fpingenieros.com  
Telf: 967 193 738  
Fax: 967 193 739  
www.fpingenieros.com

EXPEDIENTE:  
A07.n53.dic.TOB.  
POM.v4.m4

LOS INGENIEROS DE CAMINOS CANALES Y PUERTOS  
AUTORES DEL PROYECTO

ANDRÉS FERNÁNDEZ-PACHECO SÁNCHEZ  
Colegiado nº 27.959

JAVIER CONTRERAS BUENO  
Colegiado nº 23.872

FASE ADMINISTRATIVA:  
**Art. 136 R.P.**

SISTEMA GEODÉSICO:  
**ED50**

ESCALA:  
**1/1.500**

0m 10m 20m 30m 40m 50m 60m 70m 80m  
(ORIGINAL A-1)

FECHA:  
**JULIO 2009**  
**REVISADO**  
**SEPTIEMBRE 2015**

DILIGENCIA: El Plan de Ordenación Municipal de Tobarra (Albacete) después de haber sido sometido al límite de información pública, ha sido aprobado inicialmente por el Pleno del Ayuntamiento de Tobarra, en sesión de fecha 05/10/2015. Fdo: El Secretario.