

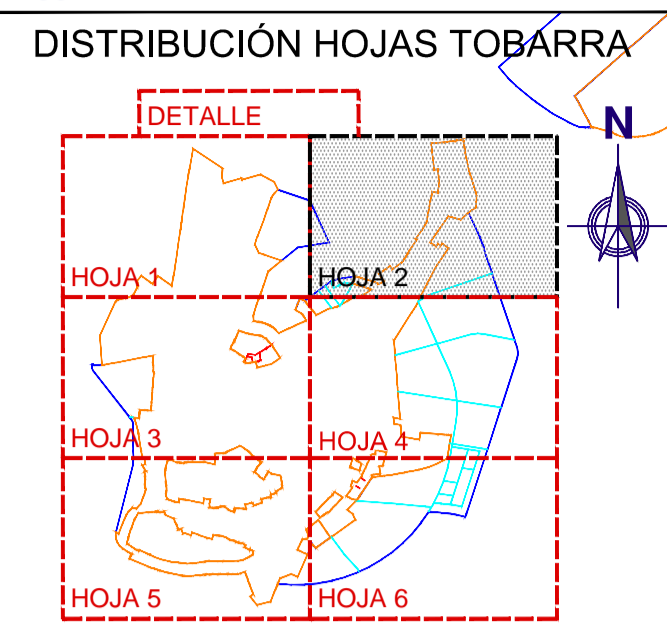
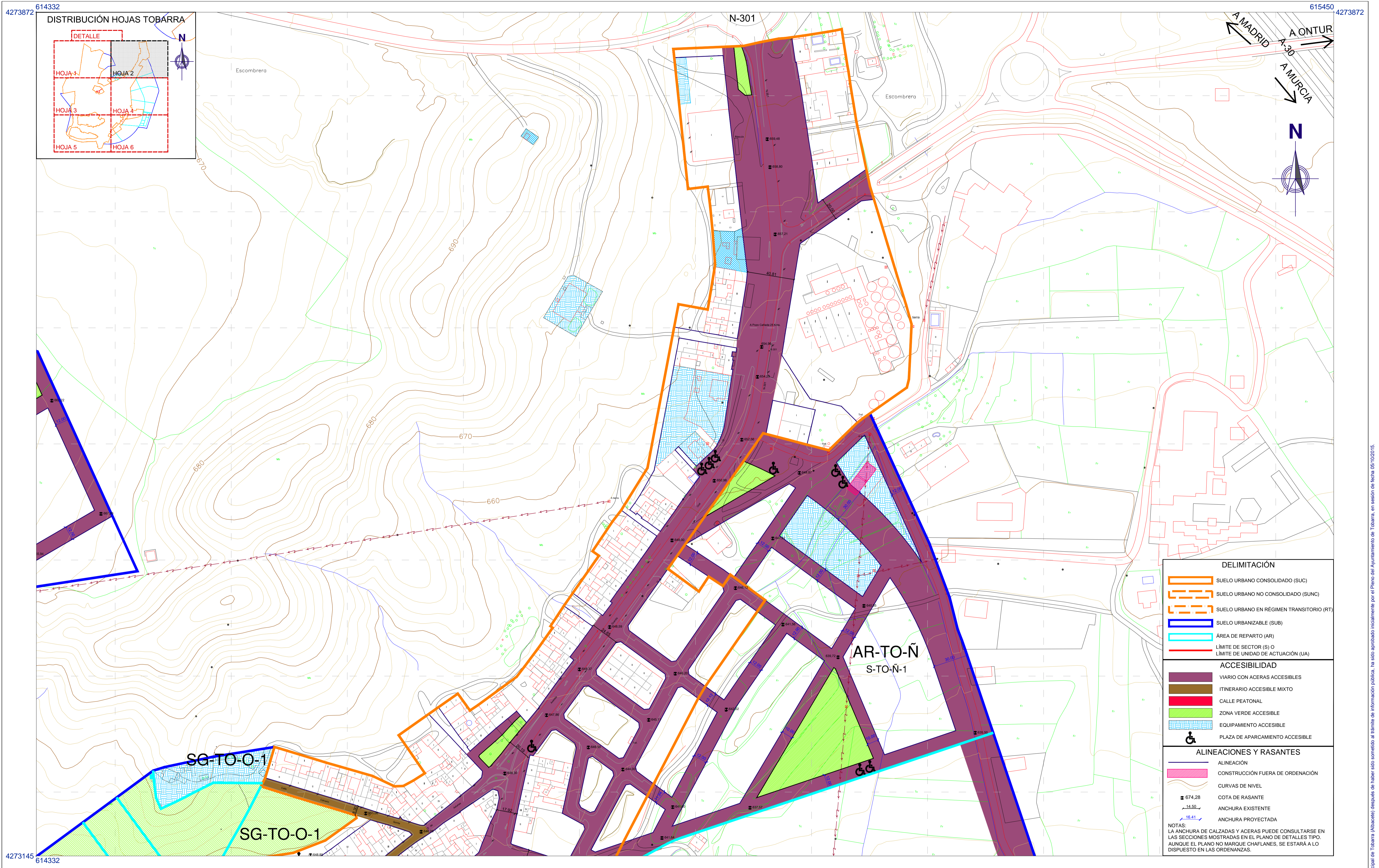
DELIMITACIÓN	
	SUELO URBANO CONSOLIDADO (SUC)
	SUELO URBANO NO CONSOLIDADO (SUNC)
	SUELO URBANO EN RÉGIMEN TRANSITORIO (RT)
	SUELO URBANIZABLE (SUB)
	ÁREA DE REPARTO (AR)
	LÍMITE DE SECTOR (S) O LÍMITE DE UNIDAD DE ACTUACIÓN (UA)
ACCESIBILIDAD	
	VIARIO CON ACERAS ACCESIBLES
	ITINERARIO ACCESIBLE MIXTO
	CALLE PEATONAL
	ZONA VERDE ACCESIBLE
	EQUIPAMIENTO ACCESIBLE
	PLAZA DE APARCAMIENTO ACCESIBLE
ALINEACIONES Y RASANTES	
	ALINEACIÓN
	CONSTRUCCIÓN FUERA DE ORDENACIÓN
	CURVAS DE NIVEL
	COTA DE RASANTE
	ANCHURA EXISTENTE
	ANCHURA PROYECTADA

NOTAS:
LA ANCHURA DE CALZADAS Y ACERAS PUEDE CONSULTARSE EN LAS SECCIONES MOSTRADAS EN EL PLANO DE DETALLES TIPO. AUNQUE EL PLANO NO MARQUE CHAFLANES, SE ESTARÁ A LO DISPUESTO EN LAS ORDENANZAS.

PLAN DE ORDENACIÓN MUNICIPAL DE TOBARRA (ALBACETE)

PROMOTOR: EXCMO. AYUNTAMIENTO DE TOBARRA	CONSULTOR: FERNÁNDEZ-PACHECO INGENIEROS, S.L. Plaza del Altozano, 9-Bis, 1º 02001 Albacete Telf: 967 193 738 Fax: 967 193 739 E-mail: fpi@fpingenieros.com www.fpingenieros.com	EXPEDIENTE: A07.n53.dic.TOB. POM.v4.m4	LOS INGENIEROS DE CAMINOS CANALES Y PUERTOS AUTORES DEL PROYECTO ANDRÉS FERNÁNDEZ-PACHECO SÁNCHEZ Colegiado nº 27.959 JAVIER CONTRERAS BUENO Colegiado nº 23.872	FASE ADMINISTRATIVA: Art. 136 R.P.	SISTEMA GEODÉSICO: ED50	ESCALA: 1/1.500 (ORIGINAL A-1)	FECHA: JULIO 2009 REVISADO SEPTIEMBRE 2015	DESIGNACIÓN: ESQUEMA DE TRÁFICO Y MOVILIDAD TOBARRA.	Nº PLANO: OD-5 HOJA: 01 DE 15
--	--	--	--	---------------------------------------	----------------------------	--	---	---	--

DILIGENCIA: El Plan de Ordenación Municipal de Tobarra (Albacete) después de haber sido sometido al límite de información pública, ha sido aprobado inicialmente por el Pleno del Ayuntamiento de Tobarra, en sesión de fecha 05/10/2015. Fdo: El Secretario.



DELIMITACIÓN	
	SUELO URBANO CONSOLIDADO (SUC)
	SUELO URBANO NO CONSOLIDADO (SUNC)
	SUELO URBANO EN RÉGIMEN TRANSITORIO (RT)
	SUELO URBANIZABLE (SUB)
	ÁREA DE REPARTO (AR)
	LÍMITE DE SECTOR (S) O LÍMITE DE UNIDAD DE ACTUACIÓN (UA)
ACCESIBILIDAD	
	VIARIO CON ACERAS ACCESIBLES
	ITINERARIO ACCESIBLE MIXTO
	CALLE PEATONAL
	ZONA VERDE ACCESIBLE
	EQUIPAMIENTO ACCESIBLE
	PLAZA DE APARCAMIENTO ACCESIBLE
ALINEACIONES Y RASANTES	
	ALINEACIÓN
	CONSTRUCCIÓN FUERA DE ORDENACIÓN
	CURVAS DE NIVEL
	COTA DE RASANTE
	ANCHURA EXISTENTE
	ANCHURA PROYECTADA

NOTAS:
LA ANCHURA DE CALZADAS Y ACERAS PUEDE CONSULTARSE EN LAS SECCIONES MOSTRADAS EN EL PLANO DE DETALLES TIPO. AUNQUE EL PLANO NO MARQUE CHAFLANES, SE ESTARÁ A LO DISPUESTO EN LAS ORDENANZAS.

PLAN DE ORDENACIÓN MUNICIPAL DE TOBARRA (ALBACETE)

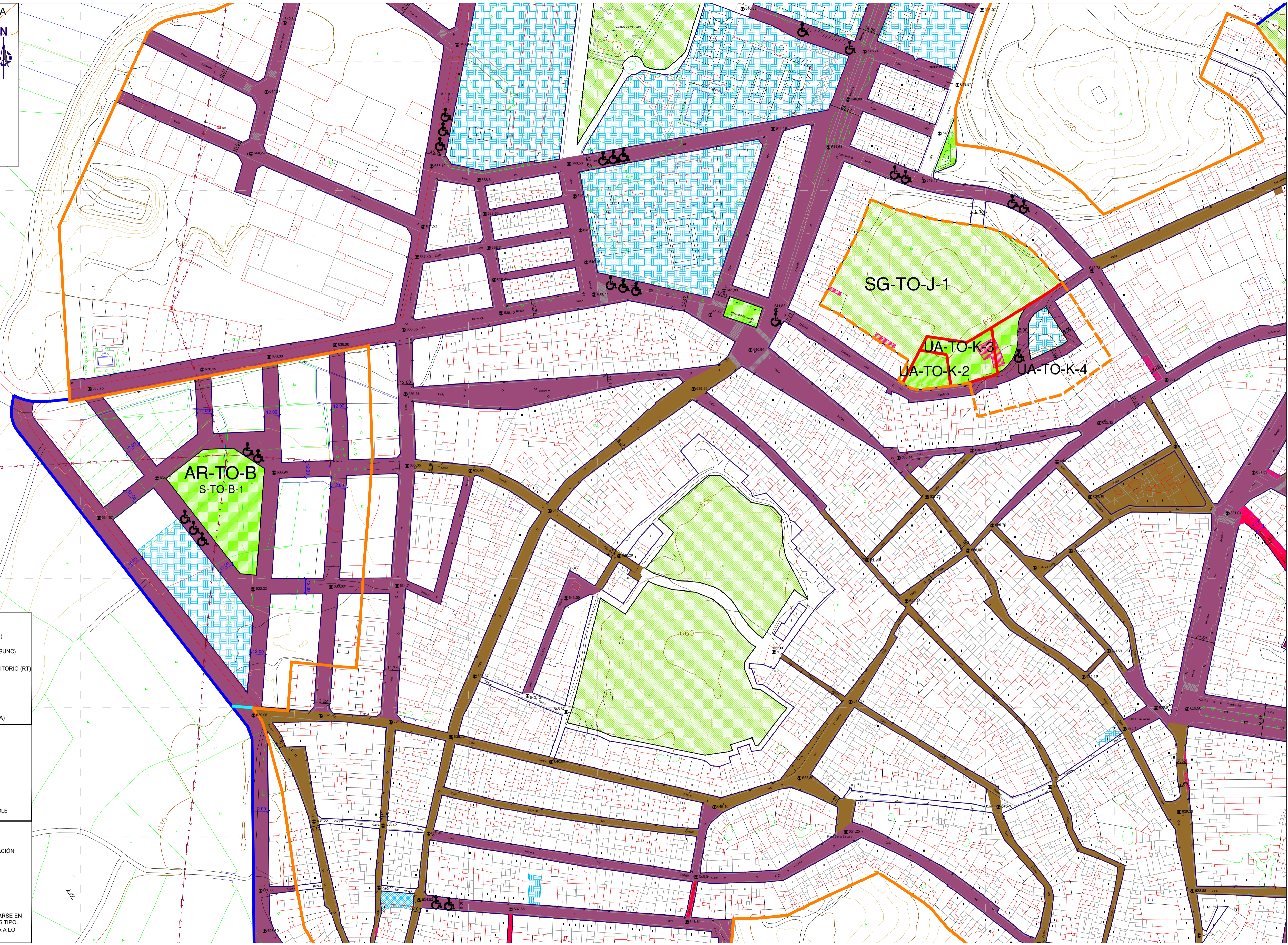
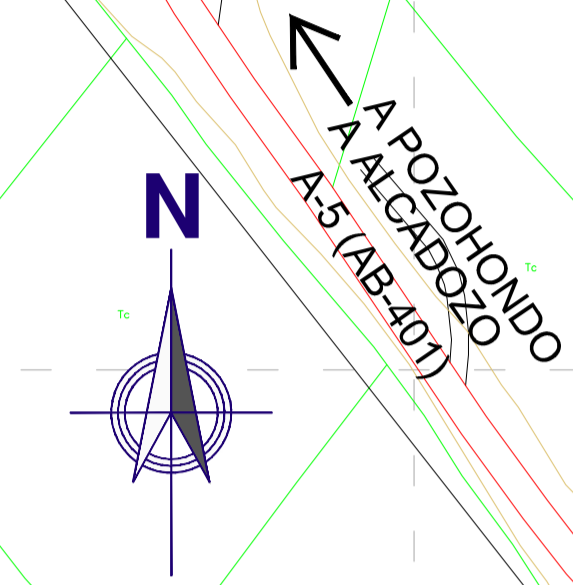
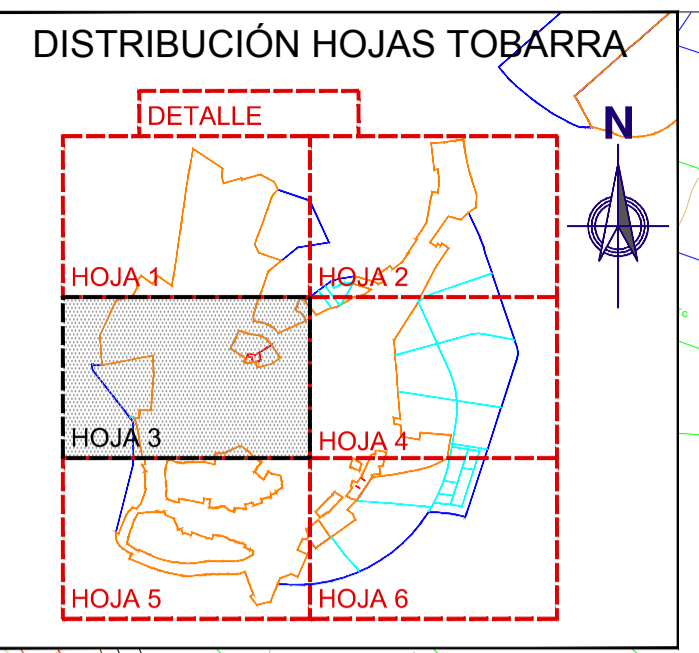
DESIGNACIÓN: **ESQUEMA DE TRÁFICO Y MOVILIDAD TOBARRA.**

Nº PLANO: **OD-5**

HOJA: **02 DE 15**

PROMOTOR: EXCMO. AYUNTAMIENTO DE TOBARRA	CONSULTOR: FERNÁNDEZ-PACHECO INGENIEROS, S.L. Plaza del Altozano, 9-Bis, 1º 02001 Albacete E-mail: fp@fpingenieros.com Telf: 967 193 738 Fax: 967 193 739 www.fpingenieros.com	EXPEDIENTE: A07.n53.dic.TOB. POM.v4.m4	LOS INGENIEROS DE CAMINOS CANALES Y PUERTOS AUTORES DEL PROYECTO ANDRÉS FERNÁNDEZ-PACHECO SÁNCHEZ Colegiado nº 27.959 JAVIER CONTRERAS BUENO Colegiado nº 23.872	FASE ADMINISTRATIVA: Art. 136 R.P.	SISTEMA GEODÉSICO: ED50	ESCALA: 1/1.500 (ORIGINAL A-1)	FECHA: JULIO 2009 REVISADO SEPTIEMBRE 2015
--	--	--	--	--	-----------------------------------	---	--

DILIGENCIA: El Plan de Ordenación Municipal de Tobarra (Albacete) después de haber sido sometido al límite de información pública, ha sido aprobado inicialmente por el Pleno del Ayuntamiento de Tobarra, en sesión de fecha 05/10/2015. Fdo.: El Secretario.



DELIMITACIÓN	
	SUELO URBANO CONSOLIDADO (SUC)
	SUELO URBANO NO CONSOLIDADO (SUNC)
	SUELO URBANO EN RÉGIMEN TRANSITORIO (RT)
	SUELO URBANIZABLE (SUB)
	ÁREA DE REPARTO (AR)
	LÍMITE DE SECTOR (S) O LÍMITE DE UNIDAD DE ACTUACIÓN (UA)
ACCESIBILIDAD	
	VIARIO CON ACERAS ACCESIBLES
	ITINERARIO ACCESIBLE MIXTO
	CALLE PEATONAL
	ZONA VERDE ACCESIBLE
	EQUIPAMIENTO ACCESIBLE
	PLAZA DE APARCAMIENTO ACCESIBLE
ALINEACIONES Y RASANTES	
	ALINEACIÓN CONSTRUCCIÓN FUERA DE ORDENACIÓN
	CURVAS DE NIVEL
	COTA DE RASANTE
	ANCHURA EXISTENTE
	ANCHURA PROYECTADA

NOTAS:
LA ANCHURA DE CALZADAS Y ACERAS PUEDE CONSULTARSE EN LAS SECCIONES MOSTRADAS EN EL PLANO DE DETALLES TIPO. AUNQUE EL PLANO NO MARQUE CHAFLANES, SE ESTARÁ A LO DISPUESTO EN LAS ORDENANZAS.

PLAN DE ORDENACIÓN MUNICIPAL DE TOBARRA (ALBACETE)

DESIGNACIÓN: **ESQUEMA DE TRÁFICO Y MOVILIDAD TOBARRA.**

Nº PLANO: **OD-5**
HOJA: **03 DE 15**

PROMOTOR: **EXCMO. AYUNTAMIENTO DE TOBARRA**

CONSULTOR: **FERNÁNDEZ-PACHECO INGENIEROS, S.L.**
Plaza del Altozano, 9-Bis, 1º
02001 Albacete
E-mail: fp@fpingenieros.com
Tel: 967 193 738 Fax: 967 193 739 www.fpingenieros.com

EXPEDIENTE: **A07.n53.dic.TOB. POM.v4.m4**

LOS INGENIEROS DE CAMINOS CANALES Y PUERTOS AUTORES DEL PROYECTO

ANDRÉS FERNÁNDEZ-PACHECO SÁNCHEZ Colegiado nº 27.959
JAVIER CONTRERAS BUENO Colegiado nº 23.872

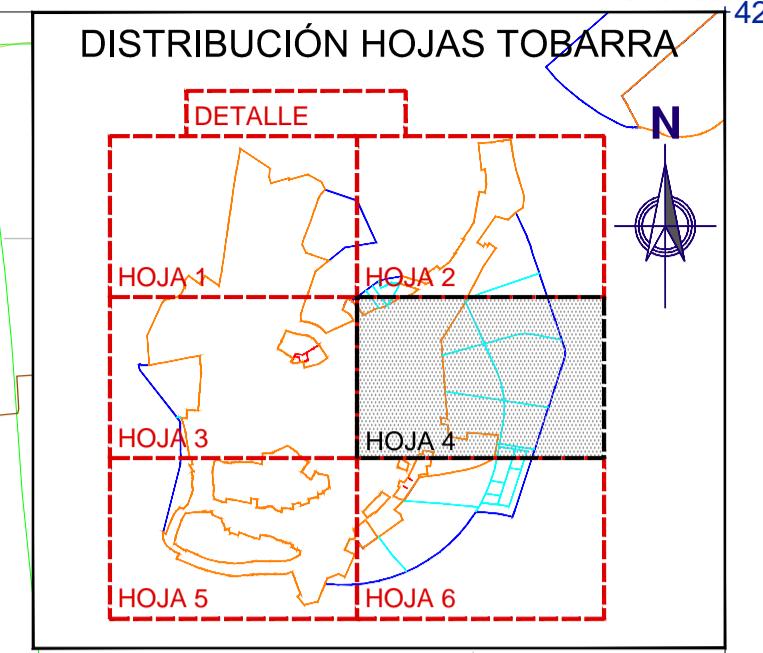
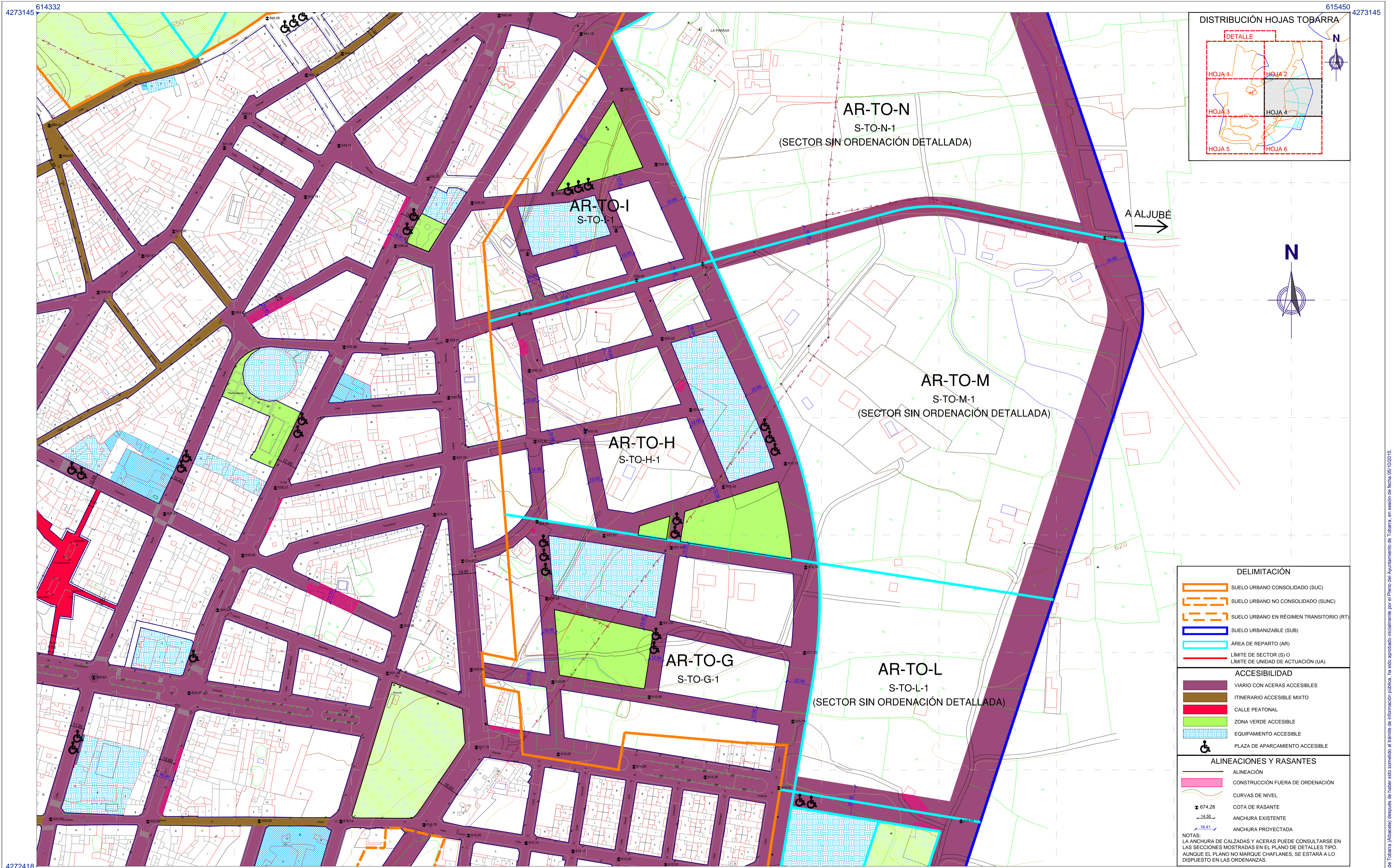
FASE ADMINISTRATIVA: **Art. 136 R.P.**

SISTEMA GEODÉSICO: **ED50**

ESCALA: **1/1.500**
0m 10m 20m 30m 40m 50m 60m 70m 80m (ORIGINAL A-1)

FECHA: **JULIO 2009 REVISADO SEPTIEMBRE 2015**

DILIGENCIA: El Plan de Ordenación Municipal de Tobarra (Albacete) después de haber sido sometido al límite de información pública, ha sido aprobado inicialmente por el Pleno del Ayuntamiento de Tobarra, en sesión de fecha 05/10/2015. Fdo: El Secretario.



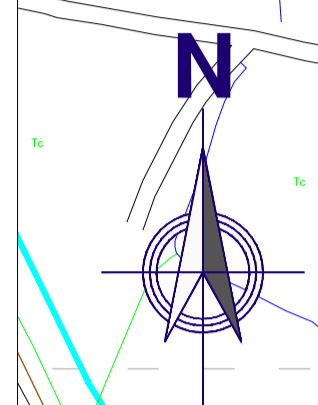
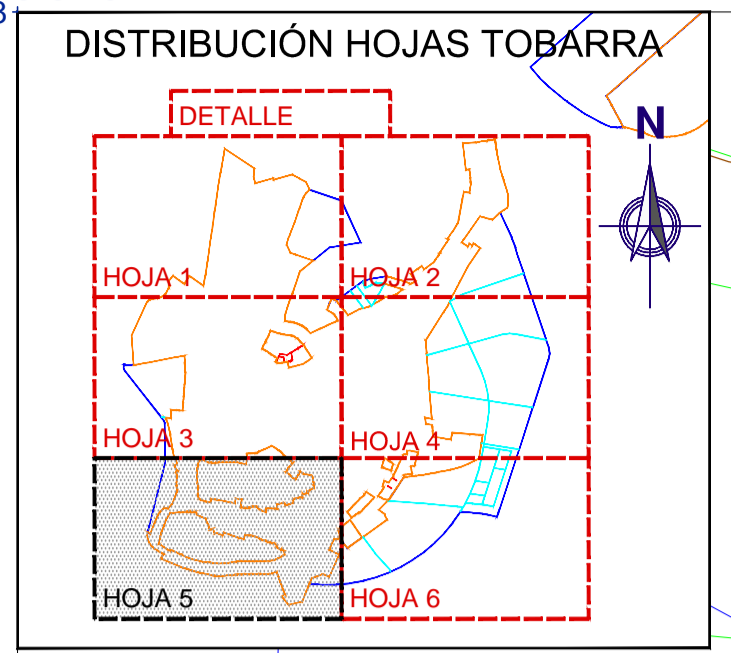
DELIMITACIÓN	
	SUELO URBANO CONSOLIDADO (SUC)
	SUELO URBANO NO CONSOLIDADO (SUNC)
	SUELO URBANO EN RÉGIMEN TRANSITORIO (RT)
	SUELO URBANIZABLE (SUB)
	ÁREA DE REPARTO (AR)
	LÍMITE DE SECTOR (S) O LÍMITE DE UNIDAD DE ACTUACIÓN (UA)
ACCESIBILIDAD	
	VIARIO CON ACERAS ACCESIBLES
	ITINERARIO ACCESIBLE MIXTO
	CALLE PEATONAL
	ZONA VERDE ACCESIBLE
	EQUIPAMIENTO ACCESIBLE
	PLAZA DE APARCAMIENTO ACCESIBLE
ALINEACIONES Y RASANTES	
	ALINEACIÓN
	CONSTRUCCIÓN FUERA DE ORDENACIÓN
	CURVAS DE NIVEL
	COTA DE RASANTE
	ANCHURA EXISTENTE
	ANCHURA PROYECTADA

NOTAS:
LA ANCHURA DE CALZADAS Y ACERAS PUEDE CONSULTARSE EN LAS SECCIONES MOSTRADAS EN EL PLANO DE DETALLES TIPO, AUNQUE EL PLANO NO MARQUE CHAFLANES, SE ESTARÁ A LO DISPUESTO EN LAS ORDENANZAS.

PLAN DE ORDENACIÓN MUNICIPAL DE TOBARRA (ALBACETE)

PROMOTOR: EXCMO. AYUNTAMIENTO DE TOBARRA	CONSULTOR: FERNÁNDEZ-PACHECO INGENIEROS, S.L. Plaza del Altozano, 9-Bis, 1º 02001 Albacete E-mail: fpi@fpingenieros.com Telf: 967 193 738 Fax: 967 193 739 www.fpingenieros.com	EXPEDIENTE: A07.n53.dic.TOB. POM.v4.m4	LOS INGENIEROS DE CAMINOS CANALES Y PUERTOS AUTORES DEL PROYECTO ANDRÉS FERNÁNDEZ-PACHECO SÁNCHEZ Colegiado nº 27.959 JAVIER CONTRERAS BUENO Colegiado nº 23.872	FASE ADMINISTRATIVA: Art. 136 R.P.	SISTEMA GEODÉSICO: ED50	ESCALA: 1/1.500 (ORIGINAL A-1)	FECHA: JULIO 2009 REVISADO SEPTIEMBRE 2015	DESIGNACIÓN: ESQUEMA DE TRÁFICO Y MOVILIDAD TOBARRA.	Nº PLANO: OD-5 HOJA: 04 DE 15
--	---	--	---	---------------------------------------	----------------------------	--	---	---	--

DILIGENCIA: El Plan de Ordenación Municipal de Tobarra (Albacete) después de haber sido sometido al límite de información pública, ha sido aprobado inicialmente por el Pleno del Ayuntamiento de Tobarra, en sesión de fecha 05/10/2015. Fdo: El Secretario.



DELIMITACIÓN

- SUELO URBANO CONSOLIDADO (SUC)
- SUELO URBANO NO CONSOLIDADO (SUNC)
- SUELO URBANO EN RÉGIMEN TRANSITORIO (RT)
- SUELO URBANIZABLE (SUB)
- ÁREA DE REPARTO (AR)
- LÍMITE DE SECTOR (S) O LÍMITE DE UNIDAD DE ACTUACIÓN (UA)

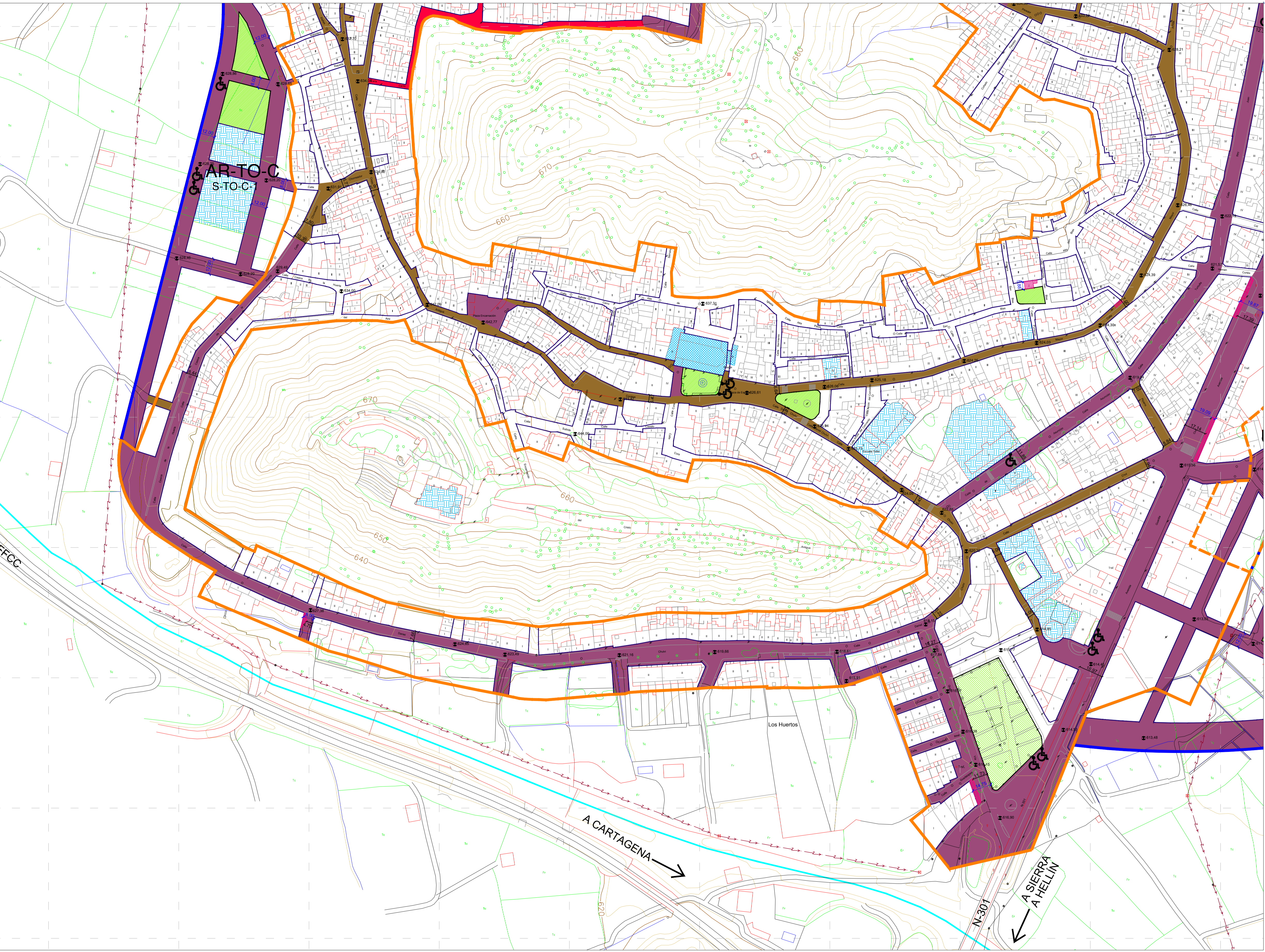
ACCESIBILIDAD

- VIARIO CON ACERAS ACCESIBLES
- ITINERARIO ACCESIBLE MIXTO
- CALLE PEATONAL
- ZONA VERDE ACCESIBLE
- EQUIPAMIENTO ACCESIBLE
- PLAZA DE APARCAMIENTO ACCESIBLE

ALINEACIONES Y RASANTES

- ALINEACIÓN
- CONSTRUCCIÓN FUERA DE ORDENACIÓN
- CURVAS DE NIVEL
- COTA DE RASANTE
- ANCHURA EXISTENTE
- ANCHURA PROYECTADA

NOTAS:
LA ANCHURA DE CALZADAS Y ACERAS PUEDE CONSULTARSE EN LAS SECCIONES MOSTRADAS EN EL PLANO DE DETALLES TIPO. AUNQUE EL PLANO NO MARQUE CHAFLANES, SE ESTARÁ A LO DISPUESTO EN LAS ORDENANZAS.



PLAN DE ORDENACIÓN MUNICIPAL DE TOBARRA (ALBACETE)

DESIGNACIÓN: **ESQUEMA DE TRÁFICO Y MOVILIDAD TOBARRA.**

Nº PLANO: **OD-5**

HOJA: **05 DE 15**

PROMOTOR: **EXCMO. AYUNTAMIENTO DE TOBARRA**

CONSULTOR: **FERNÁNDEZ-PACHECO INGENIEROS, S.L.**
Plaza del Alcazaro, 9-Bis, 1º
02001 Albacete
E-mail: fp@fpingenieros.com

EXPEDIENTE: **A07.n53.dic.TOB. POM.v4.m4**

LOS INGENIEROS DE CAMINOS CANALES Y PUERTOS AUTORES DEL PROYECTO

ANDRÉS FERNÁNDEZ-PACHECO SÁNCHEZ Colegiado nº 27.959

JAVIER CONTRERAS BUENO Colegiado nº 23.872

FASE ADMINISTRATIVA: **Art. 136 R.P.**


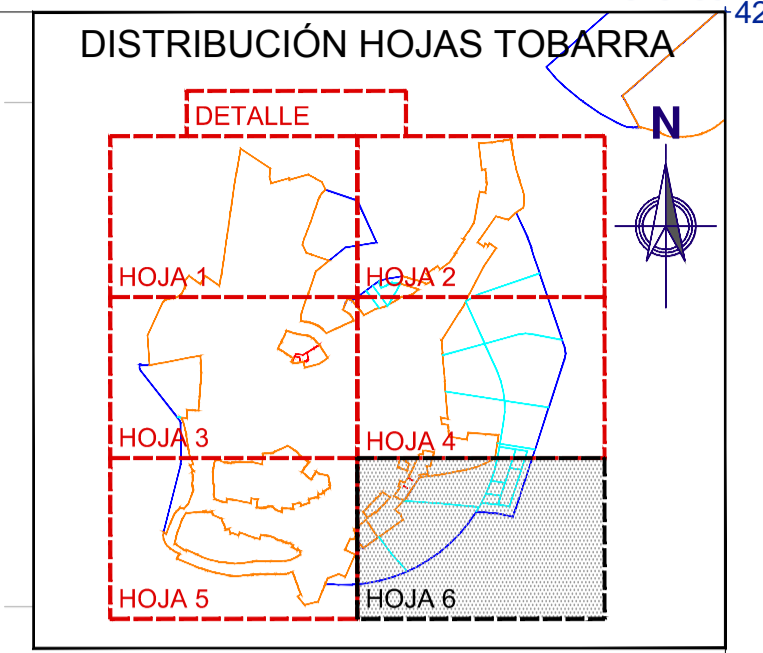
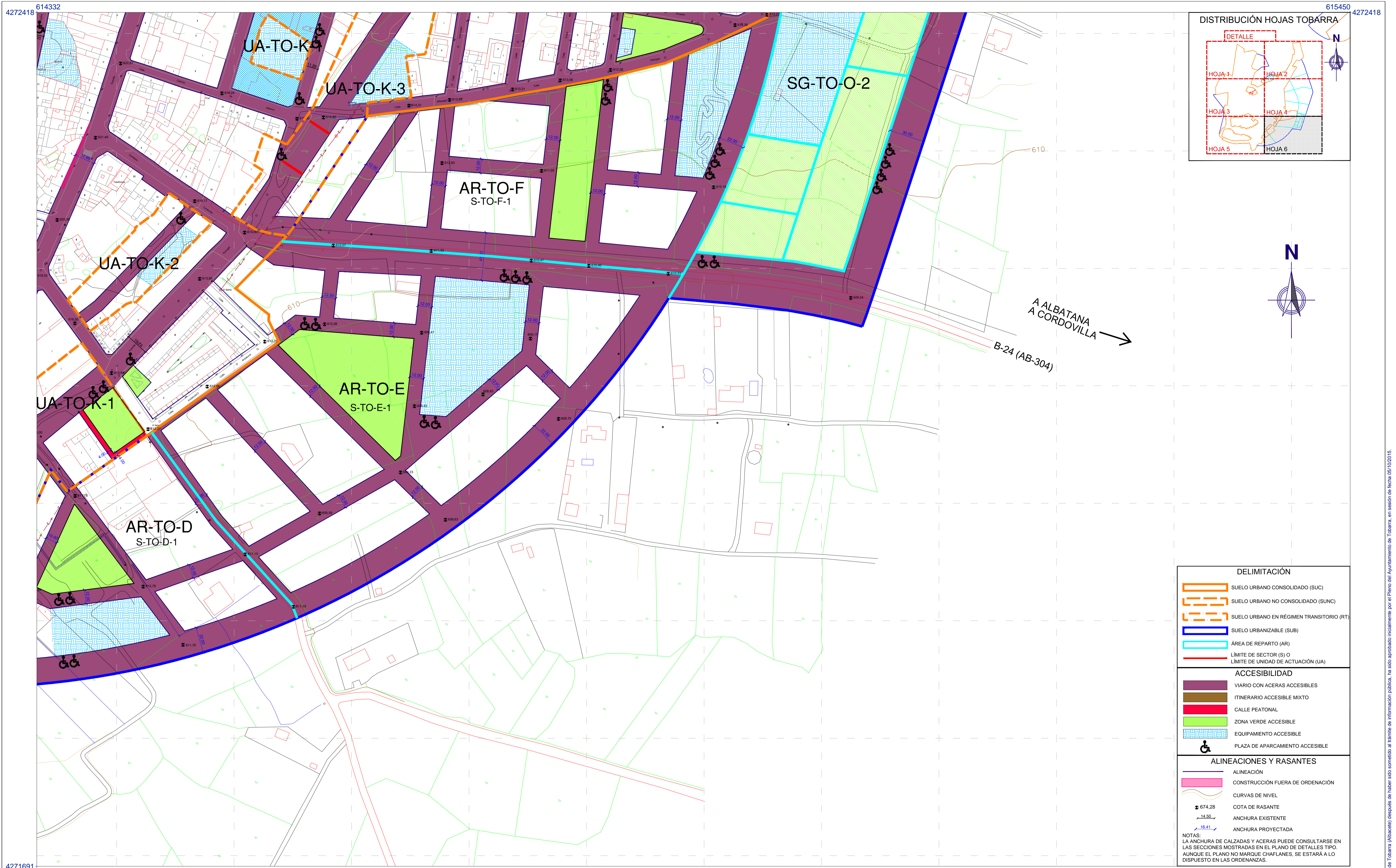
SISTEMA GEODÉSICO: **ED50**

ESCALA: **1/1.500**

0m 10m 20m 30m 40m 50m 60m 70m 80m (ORIGINAL A-1)

FECHA: **JULIO 2009 REVISADO SEPTIEMBRE 2015**

DILIGENCIA: El Plan de Ordenación Municipal de Tobarra (Albacete) después de haber sido sometido al límite de información pública, ha sido aprobado inicialmente por el Pleno del Ayuntamiento de Tobarra, en sesión de fecha 05/10/2015. Fdo: El Secretario.



DELIMITACIÓN	
	SUELO URBANO CONSOLIDADO (SUC)
	SUELO URBANO NO CONSOLIDADO (SUNC)
	SUELO URBANO EN RÉGIMEN TRANSITORIO (RT)
	SUELO URBANIZABLE (SUB)
	ÁREA DE REPARTO (AR)
	LÍMITE DE SECTOR (S) O LÍMITE DE UNIDAD DE ACTUACIÓN (UA)
ACCESIBILIDAD	
	VIARIO CON ACERAS ACCESIBLES
	ITINERARIO ACCESIBLE MIXTO
	CALLE PEATONAL
	ZONA VERDE ACCESIBLE
	EQUIPAMIENTO ACCESIBLE
	PLAZA DE APARCAMIENTO ACCESIBLE
ALINEACIONES Y RASANTES	
	ALINEACIÓN
	CONSTRUCCIÓN FUERA DE ORDENACIÓN
	CURVAS DE NIVEL
	COTA DE RASANTE
	ANCHURA EXISTENTE
	ANCHURA PROYECTADA

NOTAS:
LA ANCHURA DE CALZADAS Y ACERAS PUEDE CONSULTARSE EN LAS SECCIONES MOSTRADAS EN EL PLANO DE DETALLES TIPO. AUNQUE EL PLANO NO MARQUE CHAFLANES, SE ESTARÁ A LO DISPUESTO EN LAS ORDENANZAS.

PLAN DE ORDENACIÓN MUNICIPAL DE TOBARRA (ALBACETE)

DESIGNACIÓN: **ESQUEMA DE TRÁFICO Y MOVILIDAD TOBARRA.**

Nº PLANO: **OD-5**

HOJA: **06 DE 15**

PROMOTOR: EXCMO. AYUNTAMIENTO DE TOBARRA	CONSULTOR: FERNÁNDEZ-PACHECO INGENIEROS, S.L. Plaza del Altozano, 9-Bis, 1º 02001 Albacete E-mail: fpi@fpingenieros.com Tel: 967 193 738 Fax: 967 193 738 www.fpingenieros.com	EXPEDIENTE: A07.n53.dic.TOB.POM.v4.m4	LOS INGENIEROS DE CAMINOS CANALES Y PUERTOS AUTORES DEL PROYECTO ANDRÉS FERNÁNDEZ-PACHECO SÁNCHEZ Colegiado nº 27.959	JAVIER CONTRERAS BUENO JAVIER CONTRERAS BUENO Colegiado nº 23.872	FASE ADMINISTRATIVA: Art. 136 R.P.	SISTEMA GEODÉSICO: ED50	ESCALA: 1/1.500 (ORIGINAL A-1)	FECHA: JULIO 2009 REVISADO SEPTIEMBRE 2015
--	--	---	--	--	--	-----------------------------------	---	--

DILEGNCIA: El Plan de Ordenación Municipal de Tobarra (Albacete) después de haber sido sometido al límite de información pública, ha sido aprobado inicialmente por el Pleno del Ayuntamiento de Tobarra, en sesión de fecha 05/10/2015. Fdo.: El Secretario.