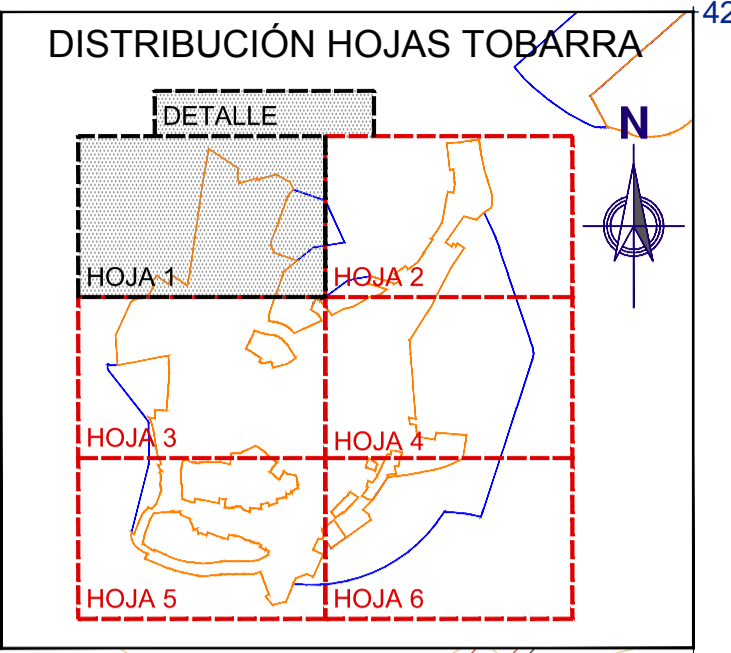


DETALLE
ESCALA 1/4.000



DELIMITACIÓN	
	SUELO URBANO CONSOLIDADO (SUC)
	SUELO URBANO NO CONSOLIDADO (SUNC)
	SUELO URBANO EN RÉGIMEN TRANSITORIO (RT)
	SUELO URBANIZABLE (SUB)
	ÁREA DE REPARTO (AR)
	LÍMITE DE SECTOR (S) O LÍMITE DE UNIDAD DE ACTUACIÓN (UA)
RED DE SANEAMIENTO Y DRENAJE	
	EMISARIO
	COLECTOR EXISTENTE
	POZO DE REGISTRO EXISTENTE
	COLECTOR NUEVO
	POZO DE REGISTRO NUEVO
ALINEACIONES Y RASANTES	
	ALINEACIÓN
	CURVAS DE NIVEL
	COTA DE RASANTE

PLAN DE ORDENACIÓN MUNICIPAL DE TOBARRA (ALBACETE)

DESIGNACIÓN: **ESQUEMA DE TRAZADO DE LAS REDES DE ALCANTARILLADO TOBARRA.**

Nº PLANO: **OD-3**

HOJA: **01 DE 15**

PROMOTOR: **EXCMO. AYUNTAMIENTO DE TOBARRA**

CONSULTOR: **FERNÁNDEZ-PACHECO INGENIEROS, S.L.**
Plaza del Altozano, 9-Bis, 1º
02001 Albacete
E-mail: fpi@fpingenieros.com

EXPEDIENTE: **A07.n53.dic.TOB. POM.v4.m4**

LOS INGENIEROS DE CAMINOS CANALES Y PUERTOS AUTORES DEL PROYECTO
ANDRÉS FERNÁNDEZ-PACHECO SÁNCHEZ Colegiado nº 27.959
JAVIER CONTRERAS BUENO Colegiado nº 23.872

FASE ADMINISTRATIVA: **Art. 136 R.P.**

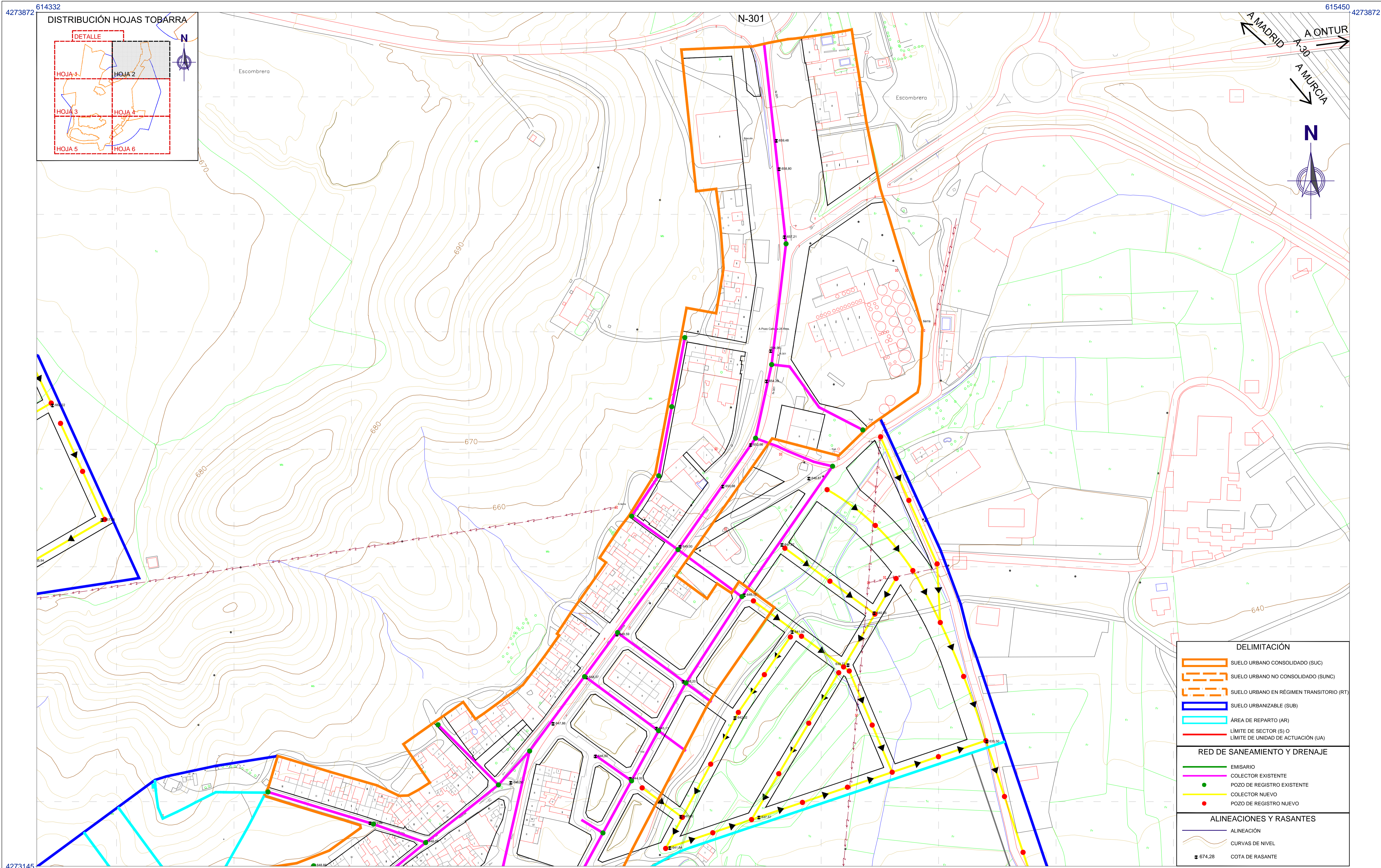
SISTEMA GEODÉSICO: **ED50**

ESCALA: **1/1.500**

(ORIGINAL A-1)

FECHA: **JULIO 2009**
REVISADO SEPTIEMBRE 2015

DILIGENCIA: El Plan de Ordenación Municipal de Tobarra (Albacete) después de haber sido sometido al límite de información pública, ha sido aprobado inicialmente por el Pleno del Ayuntamiento de Tobarra, en sesión de fecha 05/10/2015. Fdo: El Secretario.



DELIMITACIÓN	
	SUELO URBANO CONSOLIDADO (SUC)
	SUELO URBANO NO CONSOLIDADO (SUNC)
	SUELO URBANO EN RÉGIMEN TRANSITORIO (RT)
	SUELO URBANIZABLE (SUB)
	ÁREA DE REPARTO (AR)
	LÍMITE DE SECTOR (S) O LÍMITE DE UNIDAD DE ACTUACIÓN (UA)
RED DE SANEAMIENTO Y DRENAJE	
	EMISARIO
	COLECTOR EXISTENTE
	POZO DE REGISTRO EXISTENTE
	COLECTOR NUEVO
	POZO DE REGISTRO NUEVO
ALINEACIONES Y RASANTES	
	ALINEACIÓN
	CURVAS DE NIVEL
	COTA DE RASANTE

PLAN DE ORDENACIÓN MUNICIPAL DE TOBARRA (ALBACETE)

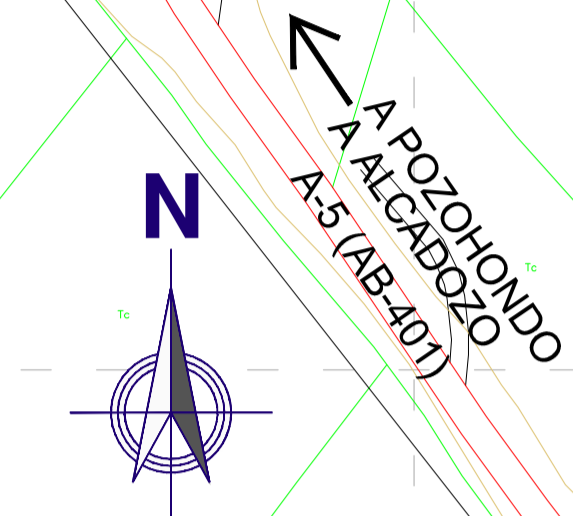
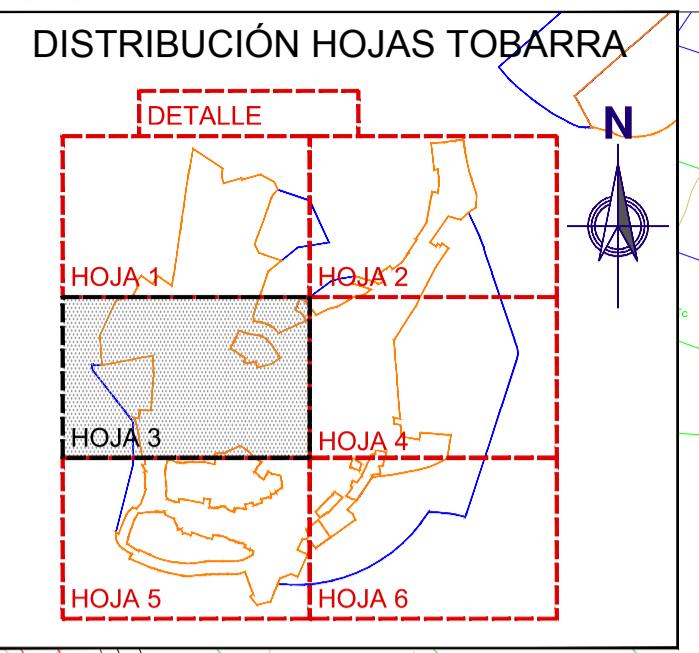
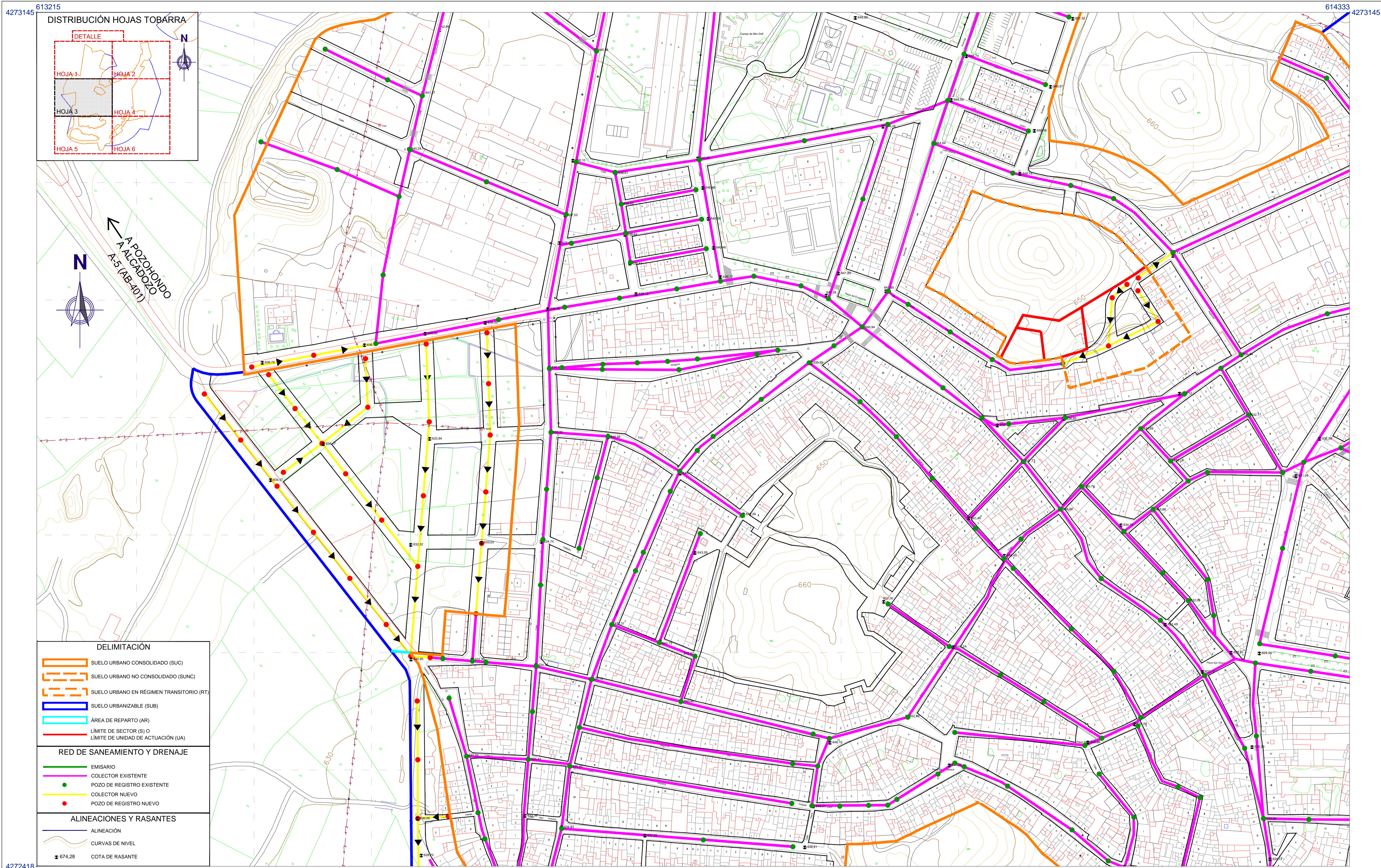
DESIGNACIÓN: **ESQUEMA DE TRAZADO DE LAS REDES DE ALCANTARILLADO TOBARRA.**

Nº PLANO: **OD-3**

HOJA: **02 DE 15**

PROMOTOR: EXCMO. AYUNTAMIENTO DE TOBARRA	CONSULTOR: FERNÁNDEZ-PACHECO INGENIEROS, S.L. Plaza del Altozano, 9-Bis, 1º 02001 Albacete E-mail: fp@fpingenieros.com Tel: 967 193 738 Fax: 967 193 739 www.fpingenieros.com	EXPEDIENTE: A07.n53.dic.TOB. POM.v4.m4	LOS INGENIEROS DE CAMINOS CANALES Y PUERTOS AUTORES DEL PROYECTO ANDRÉS FERNÁNDEZ-PACHECO SÁNCHEZ Colegiado nº 27.959	FASE ADMINISTRATIVA: Art. 136 R.P.	SISTEMA GEODÉSICO: ED50	ESCALA: 1/1.500 (ORIGINAL A-1)	FECHA: JULIO 2009 REVISADO SEPTIEMBRE 2015
--	---	--	--	--	-----------------------------------	---	--

DILIGENCIA: El Plan de Ordenación Municipal de Tobarra (Albacete) después de haber sido sometido al límite de información pública, ha sido aprobado inicialmente por el Pleno del Ayuntamiento de Tobarra, en sesión de fecha 05/10/2015. Fdo: El Secretario.

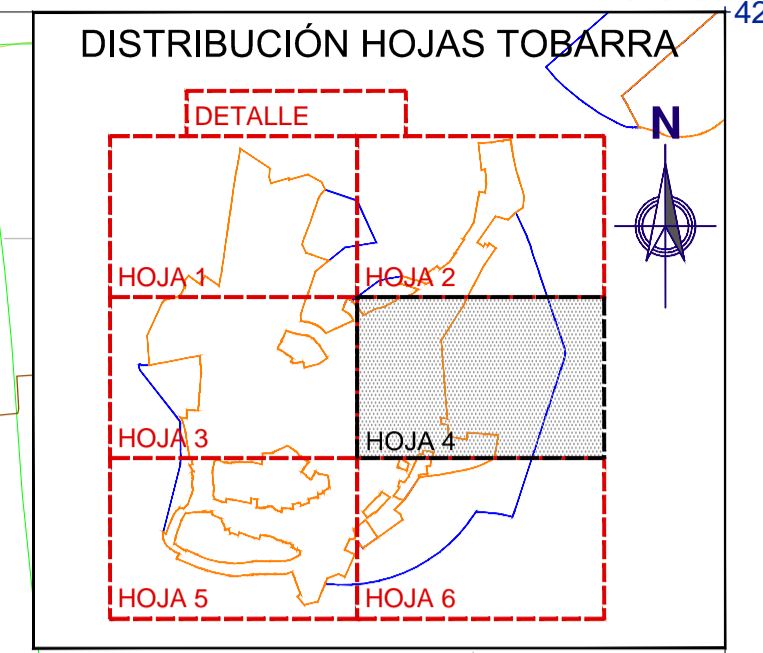
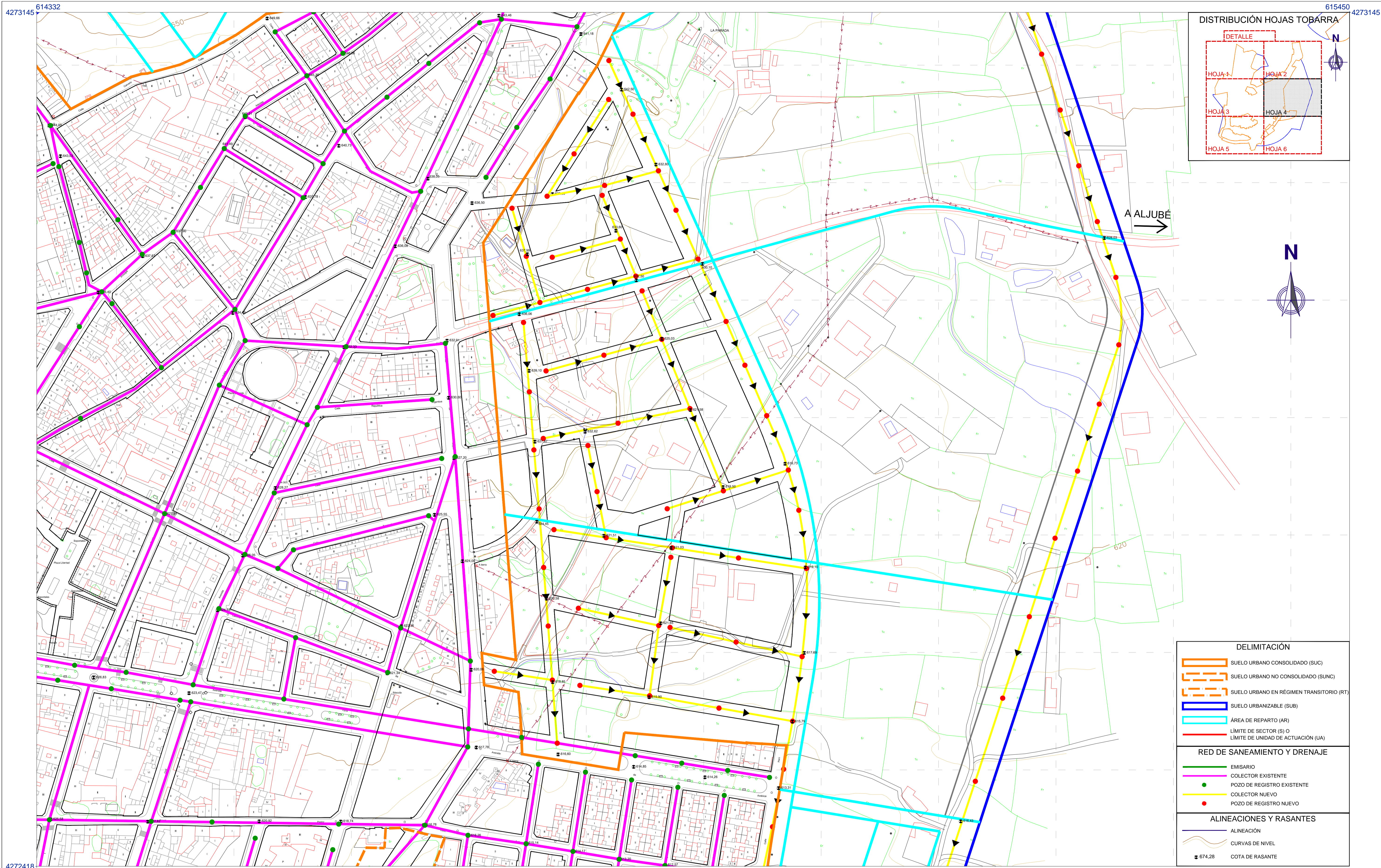


DELIMITACIÓN	
	SUELO URBANO CONSOLIDADO (SUC)
	SUELO URBANO NO CONSOLIDADO (SUNC)
	SUELO URBANO EN RÉGIMEN TRANSITORIO (RT)
	SUELO URBANIZABLE (SUB)
	ÁREA DE REPARTO (AR)
	LÍMITE DE SECTOR (S) O LÍMITE DE UNIDAD DE ACTUACIÓN (UA)
RED DE SANEAMIENTO Y DRENAJE	
	EMISARIO
	COLECTOR EXISTENTE
	POZO DE REGISTRO EXISTENTE
	COLECTOR NUEVO
	POZO DE REGISTRO NUEVO
ALINEACIONES Y RASANTES	
	ALINEACIÓN
	CURVAS DE NIVEL
	COTA DE RASANTE

4273145 613215 614333 4273145
4272418 613215

PROMOTOR: EXCMO. AYUNTAMIENTO DE TOBARRA	CONSULTOR: FERNÁNDEZ-PACHECO INGENIEROS, S.L. Plaza del Altozano, 9-Bis, 1º 02001 Albacete E-mail: fp@fpingenieros.com Telf: 967 193 738 Fax: 967 193 739 www.fpingenieros.com	EXPEDIENTE: A07.n53.dic.TOB. POM.v4.m4	LOS INGENIEROS DE CAMINOS CANALES Y PUERTOS AUTORES DEL PROYECTO ANDRÉS FERNÁNDEZ-PACHECO SÁNCHEZ Colegiado nº 27.959	FASE ADMINISTRATIVA: Art. 136 R.P.	SISTEMA GEODÉSICO: ED50	ESCALA: 1/1.500 (ORIGINAL A-1)	FECHA: JULIO 2009 REVISADO SEPTIEMBRE 2015	DESIGNACIÓN: ESQUEMA DE TRAZADO DE LAS REDES DE ALCANTARILLADO TOBARRA.	Nº PLANO: OD-3
								HOJA: 03 DE 15	

DILIGENCIA: El Plan de Ordenación Municipal de Tobarra (Albacete) después de haber sido sometido al límite de información pública, ha sido aprobado inicialmente por el Pleno del Ayuntamiento de Tobarra, en sesión de fecha 05/10/2015. Fdo: El Secretario.



DELIMITACIÓN	
	SUELO URBANO CONSOLIDADO (SUC)
	SUELO URBANO NO CONSOLIDADO (SUNC)
	SUELO URBANO EN RÉGIMEN TRANSITORIO (RT)
	SUELO URBANIZABLE (SUB)
	ÁREA DE REPARTO (AR)
	LÍMITE DE SECTOR (S) O LÍMITE DE UNIDAD DE ACTUACIÓN (UA)
RED DE SANEAMIENTO Y DRENAJE	
	EMISARIO
	COLECTOR EXISTENTE
	POZO DE REGISTRO EXISTENTE
	COLECTOR NUEVO
	POZO DE REGISTRO NUEVO
ALINEACIONES Y RASANTES	
	ALINEACIÓN
	CURVAS DE NIVEL
	COTA DE RASANTE

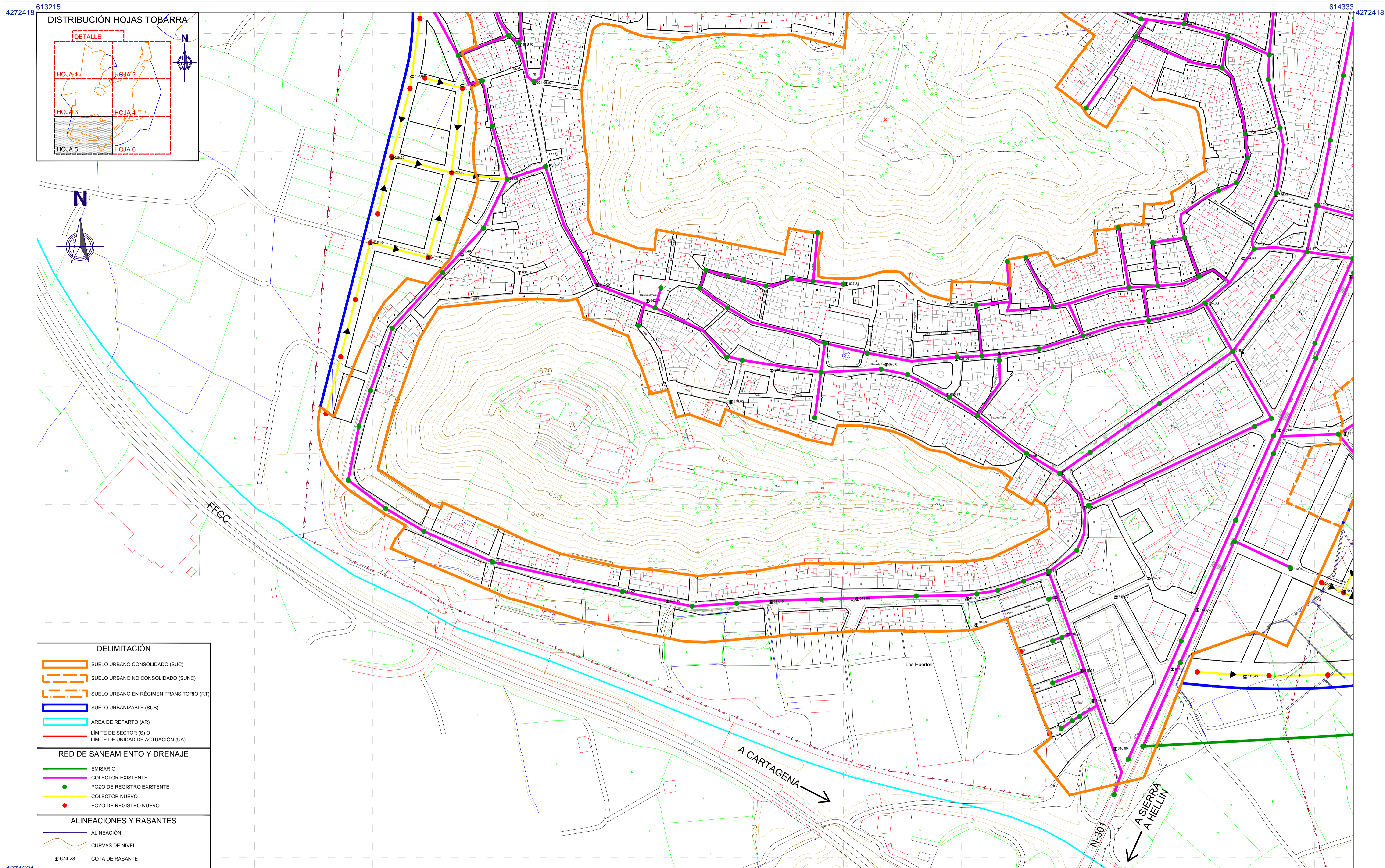
PLAN DE ORDENACIÓN MUNICIPAL DE TOBARRA (ALBACETE)

DESIGNACIÓN: **ESQUEMA DE TRAZADO DE LAS REDES DE ALCANTARILLADO TOBARRA.**

Nº PLANO: **OD-3**
HOJA: **04 DE 15**

PROMOTOR: EXCMO. AYUNTAMIENTO DE TOBARRA	CONSULTOR: FERNÁNDEZ-PACHECO INGENIEROS, S.L. Plaza del Altozano, 9-Bis, 1º 02001 Albacete E-mail: fpj@fpingenieros.com Tel: 967 193 738 Fax: 967 193 739 www.fpingenieros.com	EXPEDIENTE: A07.n53.dic.TOB. POM.v4.m4	LOS INGENIEROS DE CAMINOS CANALES Y PUERTOS AUTORES DEL PROYECTO ANDRÉS FERNÁNDEZ-PACHECO SÁNCHEZ Colegiado nº 27.959	FASE ADMINISTRATIVA: Art. 136 R.P.	SISTEMA GEODÉSICO: ED50	ESCALA: 1/1.500 (ORIGINAL A-1)	FECHA: JULIO 2009 REVISADO SEPTIEMBRE 2015
--	--	--	--	--	-----------------------------------	---	--

DILEGNCIA: El Plan de Ordenación Municipal de Tobarra (Albacete) después de haber sido sometido al límite de información pública, ha sido aprobado inicialmente por el Pleno del Ayuntamiento de Tobarra, en sesión de fecha 05/10/2015. Fdo: El Secretario.




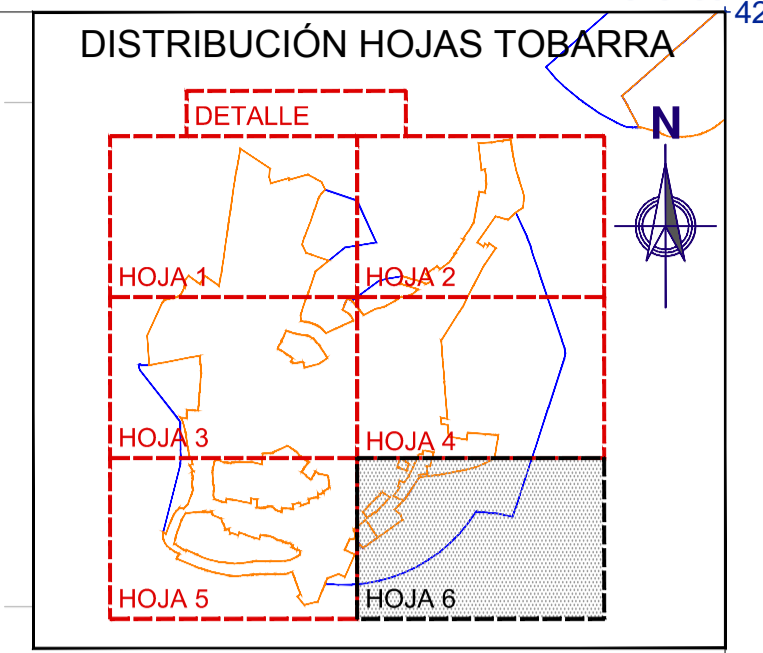
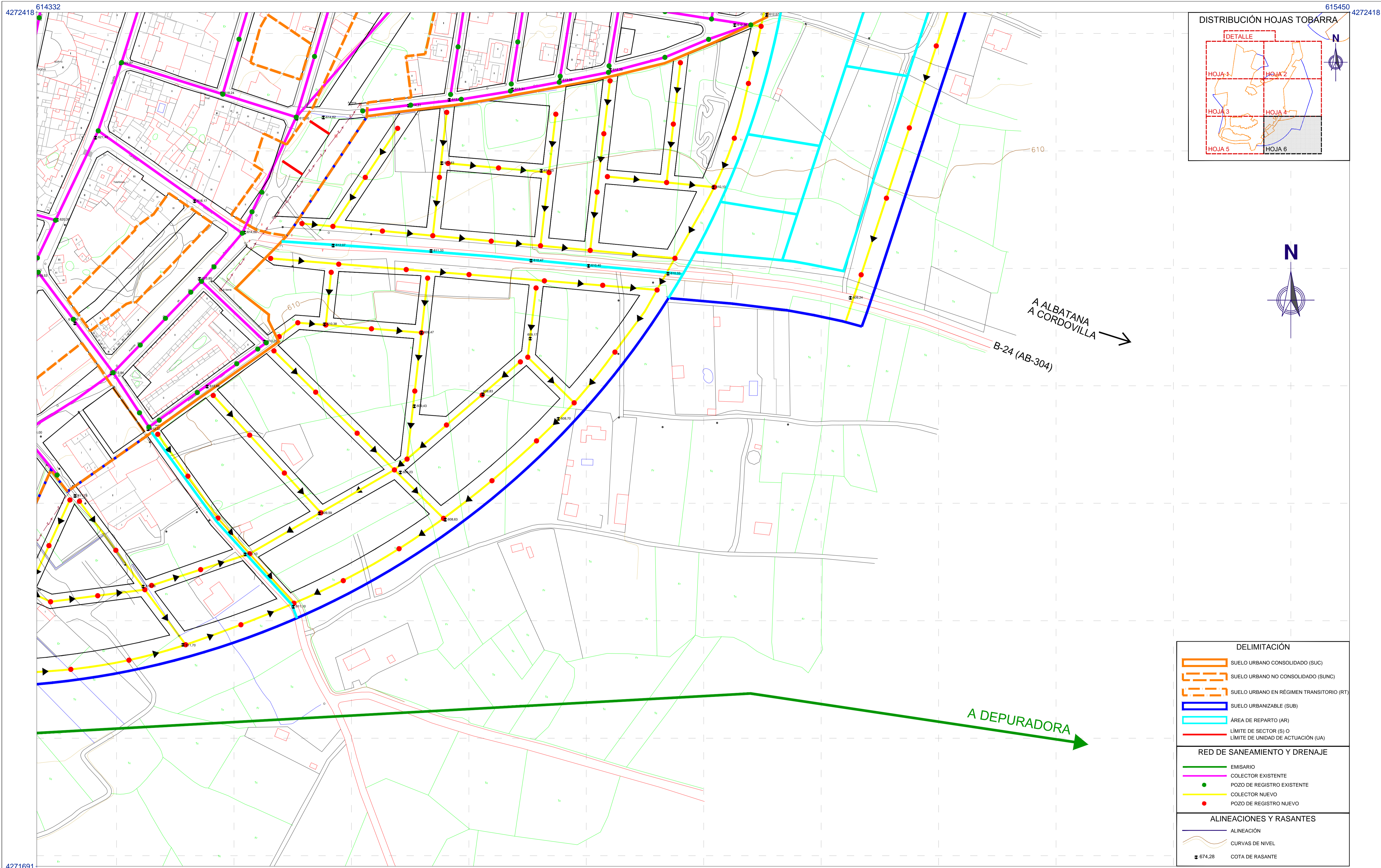
DELIMITACIÓN	
	SUELO URBANO CONSOLIDADO (SUC)
	SUELO URBANO NO CONSOLIDADO (SUNC)
	SUELO URBANO EN RÉGIMEN TRANSITORIO (RT)
	SUELO URBANIZABLE (SUB)
	ÁREA DE REPARTO (AR)
	LÍMITE DE SECTOR (S) O LÍMITE DE UNIDAD DE ACTUACIÓN (UA)
RED DE SANEAMIENTO Y DRENAJE	
	EMISARIO
	COLECTOR EXISTENTE
	POZO DE REGISTRO EXISTENTE
	COLECTOR NUEVO
	POZO DE REGISTRO NUEVO
ALINEACIONES Y RASANTES	
	ALINEACIÓN
	CURVAS DE NIVEL
	COTA DE RASANTE

PLAN DE ORDENACIÓN MUNICIPAL DE TOBARRA (ALBACETE)

DESIGNACIÓN: **ESQUEMA DE TRAZADO DE LAS REDES DE ALCANTARILLADO. TOBARRA.**

Nº PLANO: **OD-3**
HOJA: **05 DE 15**

DILIGENCIA: El Plan de Ordenación Municipal de Tobarra (Albacete) después de haber sido sometido al límite de información pública, ha sido aprobado inicialmente por el Pleno del Ayuntamiento de Tobarra, en sesión de fecha 05/10/2015. Fdo: El Secretario.



DELIMITACIÓN	
	SUELO URBANO CONSOLIDADO (SUC)
	SUELO URBANO NO CONSOLIDADO (SUNC)
	SUELO URBANO EN RÉGIMEN TRANSITORIO (RT)
	SUELO URBANIZABLE (SUB)
	ÁREA DE REPARTO (AR)
	LÍMITE DE SECTOR (S) O LÍMITE DE UNIDAD DE ACTUACIÓN (UA)
RED DE SANEAMIENTO Y DRENAJE	
	EMISARIO
	COLECTOR EXISTENTE
	POZO DE REGISTRO EXISTENTE
	COLECTOR NUEVO
	POZO DE REGISTRO NUEVO
ALINEACIONES Y RASANTES	
	ALINEACIÓN
	CURVAS DE NIVEL
	COTA DE RASANTE

PLAN DE ORDENACIÓN MUNICIPAL DE TOBARRA (ALBACETE)

DESIGNACIÓN: **ESQUEMA DE TRAZADO DE LAS REDES DE ALCANTARILLADO. TOBARRA.**

Nº PLANO: **OD-3**

HOJA: **06 DE 15**

PROMOTOR: EXCMO. AYUNTAMIENTO DE TOBARRA	CONSULTOR: FERNÁNDEZ-PACHECO INGENIEROS, S.L. Plaza del Altozano, 9-Bis, 1º 02001 Albacete E-mail: fpj@fpingenieros.com Telf: 967 193 738 Fax: 967 193 739 www.fpingenieros.com	EXPEDIENTE: A07.n53.dic.TOB. POM.v4.m4	LOS INGENIEROS DE CAMINOS CANALES Y PUERTOS AUTORES DEL PROYECTO ANDRÉS FERNÁNDEZ-PACHECO SÁNCHEZ Colegiado nº 27.959	FASE ADMINISTRATIVA: Art. 136 R.P.	SISTEMA GEODÉSICO: ED50	ESCALA: 1/1.500 (ORIGINAL A-1)	FECHA: JULIO 2009 REVISADO SEPTIEMBRE 2015
--	---	--	--	--	-----------------------------------	---	--

DILIGENCIA: El Plan de Ordenación Municipal de Tobarra (Albacete) después de haber sido sometido al límite de información pública, ha sido aprobado inicialmente por el Pleno del Ayuntamiento de Tobarra, en sesión de fecha 05/10/2015. Fdo: El Secretario.