
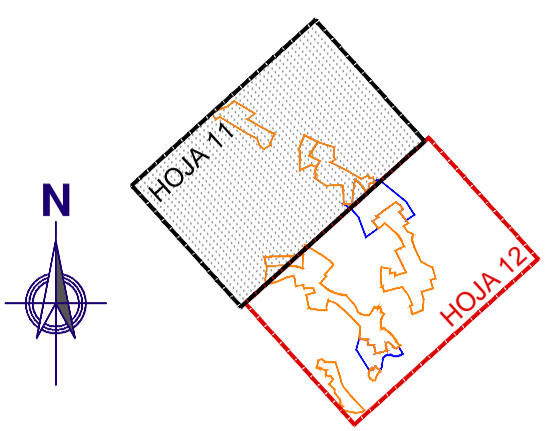
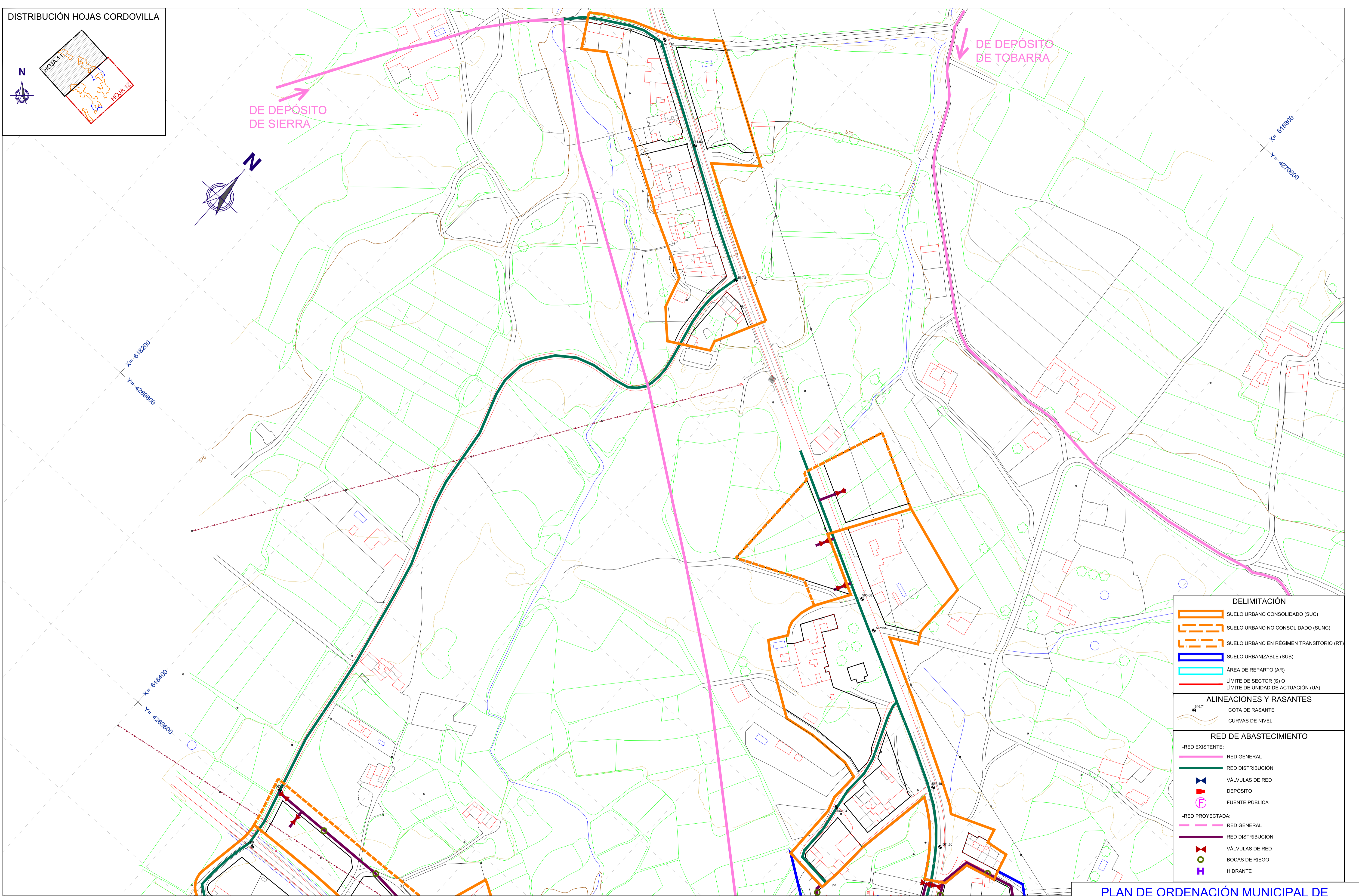


DISTRIBUCIÓN HOJAS CORDOVILLA



DE DEPÓSITO DE SIERRA

DE DEPÓSITO DE TOBARRA



DELIMITACIÓN	
	SUELO URBANO CONSOLIDADO (SUC)
	SUELO URBANO NO CONSOLIDADO (SUNG)
	SUELO URBANO EN RÉGIMEN TRANSITORIO (RT)
	SUELO URBANIZABLE (SUB)
	ÁREA DE REPARTO (AR)
	LÍMITE DE SECTOR (S) O LÍMITE DE UNIDAD DE ACTUACIÓN (UA)
ALINEACIONES Y RASANTES	
	COTA DE RASANTE
	CURVAS DE NIVEL
RED DE ABASTECIMIENTO	
	-RED EXISTENTE: RED GENERAL
	RED DISTRIBUCIÓN
	VÁLVULAS DE RED
	DEPÓSITO
	FUENTE PÚBLICA
	-RED PROYECTADA: RED GENERAL
	RED DISTRIBUCIÓN
	VÁLVULAS DE RED
	BOCAS DE RIEGO
	HIDRANTE

PLAN DE ORDENACIÓN MUNICIPAL DE TOBARRA (ALBACETE)

DESIGNACIÓN: **ESQUEMA DE TRAZADO DE LA RED DE ABASTECIMIENTO DE AGUA. CORDOVILLA.**

Nº PLANO: **OD-2**
HOJA: **11 DE 15**



EXCMO. AYUNTAMIENTO DE TOBARRA

CONSULTOR: **FERNÁNDEZ-PACHECO INGENIEROS, S.L.**
Plaza del Altozano,9-Bis,1º
02001 Albacete
E-mail: fpi@fpingenieros.com
Tel: 967 193 738
Fax: 967 193 739
www.fpingenieros.com

EXPEDIENTE: **A07.n53.dic.TOB. POM.v4.m4**

LOS INGENIEROS DE CAMINOS CANALES Y PUERTOS AUTORES DEL PROYECTO
ANDRÉS FERNÁNDEZ-PACHECO SÁNCHEZ Colegiado nº 27.959
JAVIER CONTRERAS BUENO Colegiado nº 23.872

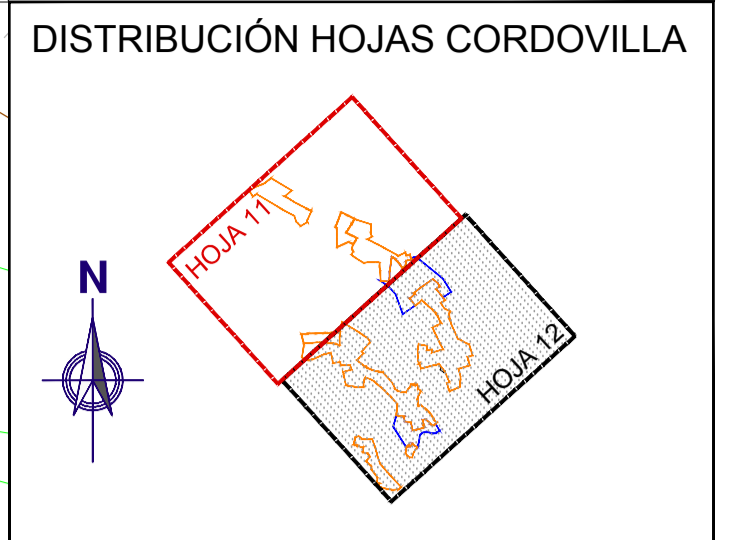
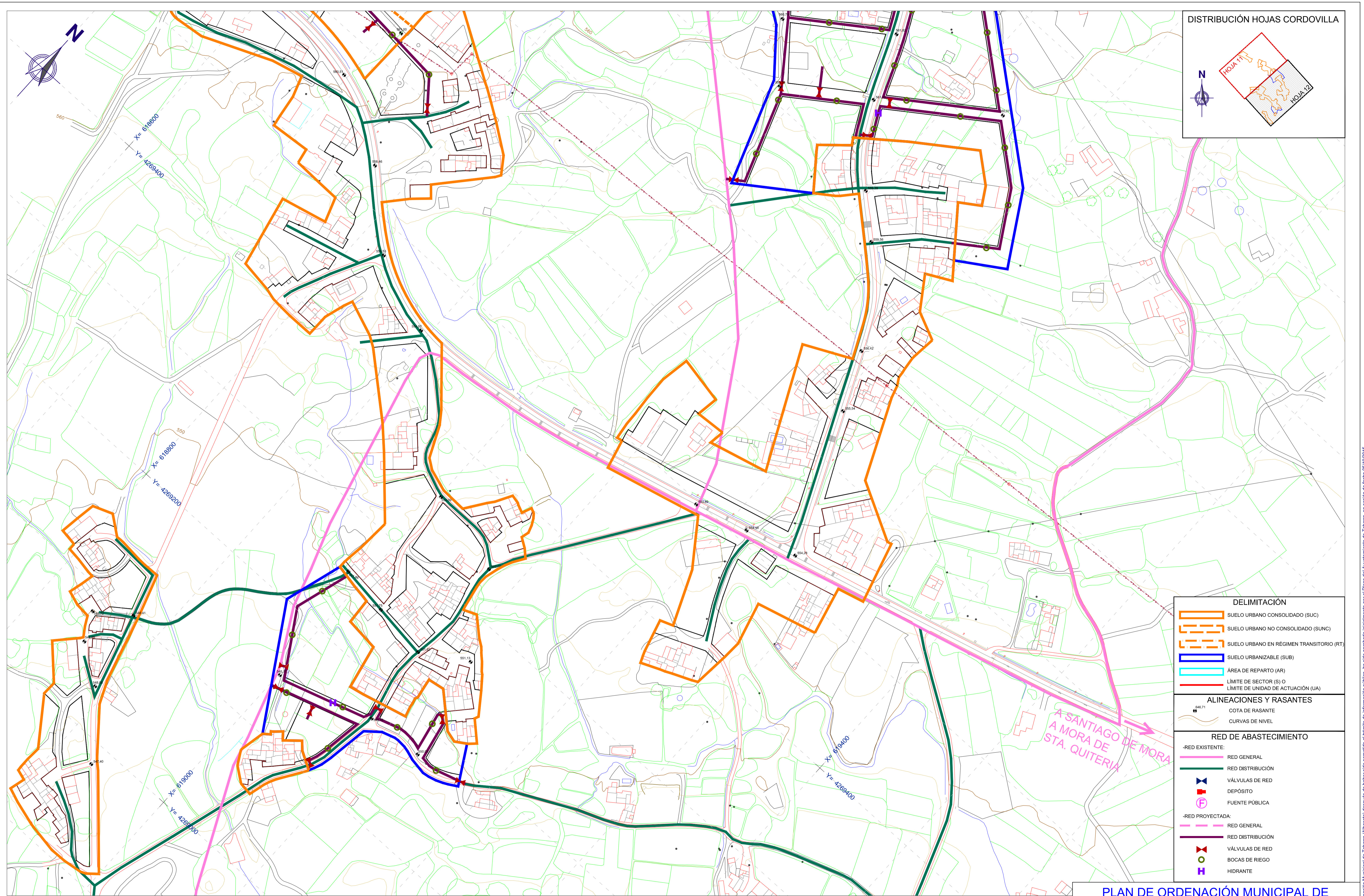
FASE ADMINISTRATIVA: **Art. 136 R.P.**

SISTEMA GEODÉSICO: **ED50**

ESCALA: **1/1.500**
0m 10m 20m 30m 40m 50m 60m 70m 80m
(ORIGINAL A-1)

FECHA: **JULIO 2009**
REVISADO SEPTIEMBRE 2015

DILEGNCIA: El Plan de Ordenación Municipal de Tobarra (Albacete) después de haber sido sometido al límite de información pública, ha sido aprobado inicialmente por el Pleno del Ayuntamiento de Tobarra, en sesión de fecha 05/10/2015. Fdo: El Secretario.



DELIMITACIÓN	
	SUELO URBANO CONSOLIDADO (SUC)
	SUELO URBANO NO CONSOLIDADO (SUNC)
	SUELO URBANO EN RÉGIMEN TRANSITORIO (RT)
	SUELO URBANIZABLE (SUB)
	ÁREA DE REPARTO (AR)
	LÍMITE DE SECTOR (S) O LÍMITE DE UNIDAD DE ACTUACIÓN (UA)
ALINEACIONES Y RASANTES	
	COTA DE RASANTE
	CURVAS DE NIVEL
RED DE ABASTECIMIENTO	
	-RED EXISTENTE: RED GENERAL
	RED DISTRIBUCIÓN
	VÁLVULAS DE RED
	DEPÓSITO
	FUENTE PÚBLICA
	-RED PROYECTADA: RED GENERAL
	RED DISTRIBUCIÓN
	VÁLVULAS DE RED
	BOCAS DE RIEGO
	HIDRANTE

PLAN DE ORDENACIÓN MUNICIPAL DE TOBARRA (ALBACETE)

DESIGNACIÓN: **ESQUEMA DE TRAZADO DE LA RED DE ABASTECIMIENTO DE AGUA. CORDOVILLA.**

Nº PLANO: **OD-2**

HOJA: **12 DE 15**

PROMOTOR: **EXCMO. AYUNTAMIENTO DE TOBARRA**

CONSULTOR: **FERNÁNDEZ-PACHECO INGENIEROS, S.L.**
 Plaza del Altozano, 9-Bis, 1º
 02001 Albacete
 Telf: 967 193 738 Fax: 967 193 739 E-mail: fpj@fpingenieros.com www.fpingenieros.com

EXPEDIENTE: **A07.n53.dic.TOB. POM.v4.m4**

LOS INGENIEROS DE CAMINOS CANALES Y PUERTOS AUTORES DEL PROYECTO
 ANDRÉS FERNÁNDEZ-PACHECO SÁNCHEZ Colegiado nº 27.959
 JAVIER CONTRERAS BUENO Colegiado nº 23.872

FASE ADMINISTRATIVA: **Art. 136 R.P.**

SISTEMA GEODÉSICO: **ED50**

ESCALA: **1/1.500**
 0m 10m 20m 30m 40m 50m 60m 70m 80m
 (ORIGINAL A-1)

FECHA: **JULIO 2009**
REVISADO SEPTIEMBRE 2015

DILIGENCIA: El Plan de Ordenación Municipal de Tobarra (Albacete) después de haber sido sometido al límite de información pública, ha sido aprobado inicialmente por el Pleno del Ayuntamiento de Tobarra, en sesión de fecha 05/10/2015. Fdo: El Secretario.