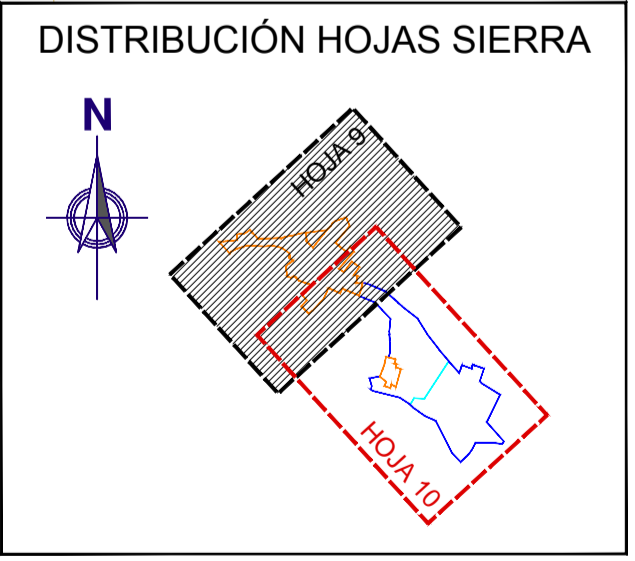


| DELIMITACIÓN | |
|-------------------------|---|
| | SUELO URBANO CONSOLIDADO (SUC) |
| | SUELO URBANO NO CONSOLIDADO (SUNC) |
| | SUELO URBANO EN RÉGIMEN TRANSITORIO (RT) |
| | SUELO URBANIZABLE (SUB) |
| | ÁREA DE REPARTO (AR) |
| | LÍMITE DE SECTOR (S) O LÍMITE DE UNIDAD DE ACTUACIÓN (UA) |
| ALINEACIONES Y RASANTES | |
| | COTA DE RASANTE |
| | CURVAS DE NIVEL |
| RED DE ABASTECIMIENTO | |
| -RED EXISTENTE: | |
| | RED GENERAL |
| | RED DISTRIBUCIÓN |
| | VÁLVULAS DE RED |
| | DEPÓSITO |
| | FUENTE PÚBLICA |
| -RED PROYECTADA: | |
| | RED GENERAL |
| | RED DISTRIBUCIÓN |
| | VÁLVULAS DE RED |
| | BOCAS DE RIEGO |
| | HIDRANTE |



PLAN DE ORDENACIÓN MUNICIPAL DE TOBARRA (ALBACETE)

ESQUEMA DE TRAZADO DE LA RED DE ABASTECIMIENTO DE AGUA. SIERRA.

Nº PLANO: **OD-2**
 HOJA: **09 DE 15**

PROMOTOR: **EXCMO. AYUNTAMIENTO DE TOBARRA**

CONSULTOR: **FERNÁNDEZ-PACHECO INGENIEROS, S.L.**
 Plaza del Altozano, 9-Bis, 1º
 02001 Albacete
 E-mail: fpi@fpingenieros.com
 Telf: 967 193 738
 Fax: 967 193 739
 www.fpingenieros.com

EXPEDIENTE: **A07.n53.dic.TOB. POM.v4.m4**

LOS INGENIEROS DE CAMINOS CANALES Y PUERTOS AUTORES DEL PROYECTO
 ANDRÉS FERNÁNDEZ-PACHECO SÁNCHEZ Colegiado nº 27.959
 JAVIER CONTRERAS BUENO Colegiado nº 23.872

FASE ADMINISTRATIVA: **Art. 136 R.P.**

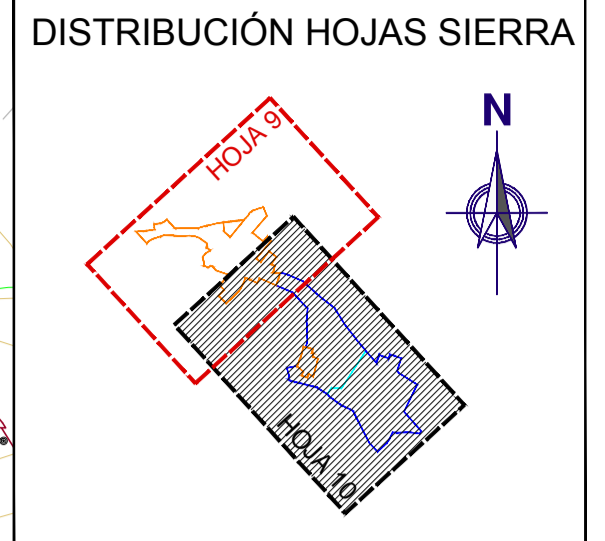
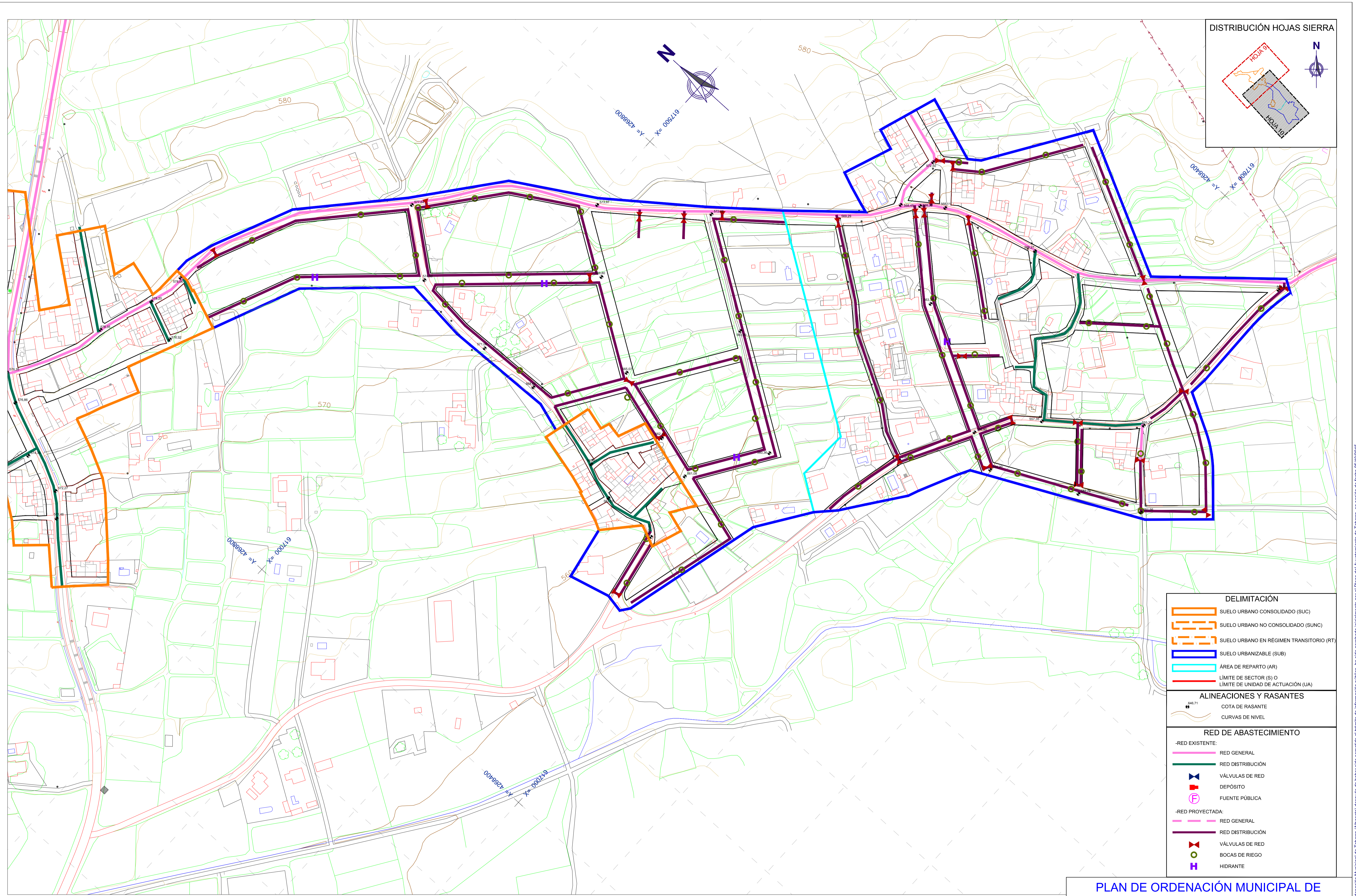
SISTEMA GEODÉSICO: **ED50**

ESCALA: **1/1.500**
 0m 10m 20m 30m 40m 50m 60m 70m 80m
 (ORIGINAL A-1)

FECHA: **JULIO 2009**
REVISADO SEPTIEMBRE 2015

DESIGNACIÓN: **ESQUEMA DE TRAZADO DE LA RED DE ABASTECIMIENTO DE AGUA. SIERRA.**

DILIGENCIA: El Plan de Ordenación Municipal de Tobarra (Albacete) después de haber sido sometido al trámite de información pública, ha sido aprobado inicialmente por el Pleno del Ayuntamiento de Tobarra, en sesión de fecha 05/10/2015. Fdo.: El Secretario.



| DELIMITACIÓN | |
|-------------------------|---|
| | SUELO URBANO CONSOLIDADO (SUC) |
| | SUELO URBANO NO CONSOLIDADO (SUNC) |
| | SUELO URBANO EN RÉGIMEN TRANSITORIO (RT) |
| | SUELO URBANIZABLE (SUB) |
| | ÁREA DE REPARTO (AR) |
| | LÍMITE DE SECTOR (S) O LÍMITE DE UNIDAD DE ACTUACIÓN (UA) |
| ALINEACIONES Y RASANTES | |
| | COTA DE RASANTE |
| | CURVAS DE NIVEL |
| RED DE ABASTECIMIENTO | |
| -RED EXISTENTE: | |
| | RED GENERAL |
| | RED DISTRIBUCIÓN |
| | VÁLVULAS DE RED |
| | DEPÓSITO |
| | FUENTE PÚBLICA |
| -RED PROYECTADA: | |
| | RED GENERAL |
| | RED DISTRIBUCIÓN |
| | VÁLVULAS DE RIEGO |
| | BOCAS DE RIEGO |
| | HIDRANTE |

PLAN DE ORDENACIÓN MUNICIPAL DE TOBARRA (ALBACETE)

DESIGNACIÓN: **ESQUEMA DE TRAZADO DE LA RED DE ABASTECIMIENTO DE AGUA. SIERRA.**

Nº PLANO: **OD-2**

HOJA: **10 DE 15**

PROMOTOR: **EXCMO. AYUNTAMIENTO DE TOBARRA**

CONSULTOR: **FERNÁNDEZ-PACHECO INGENIEROS, S.L.**
 Plaza del Altozano,9-Bis,1º
 02001 Albacete
 E-mail: fpj@fpingenieros.com
 Telf: 967 193 738
 Fax: 967 193 739
 www.fpingenieros.com

EXPEDIENTE: **A07.n53.dic.TOB. POM.v4.m4**

LOS INGENIEROS DE CAMINOS CANALES Y PUERTOS AUTORES DEL PROYECTO
 ANDRÉS FERNÁNDEZ-PACHECO SÁNCHEZ Colegiado nº 27.959
 JAVIER CONTRERAS BUENO Colegiado nº 23.872

FASE ADMINISTRATIVA: **Art. 136 R.P.**

SISTEMA GEODÉSICO: **ED50**

ESCALA: **1/1.500**
 0m 10m 20m 30m 40m 50m 60m 70m 80m
 (ORIGINAL A-1)

FECHA: **JULIO 2009**
REVISADO SEPTIEMBRE 2015

DILIGENCIA: El Plan de Ordenación Municipal de Tobarra (Albacete) después de haber sido sometido al límite de información pública, ha sido aprobado inicialmente por el Pleno del Ayuntamiento de Tobarra, en sesión de fecha 05/10/2015. Fdo: El Secretario.