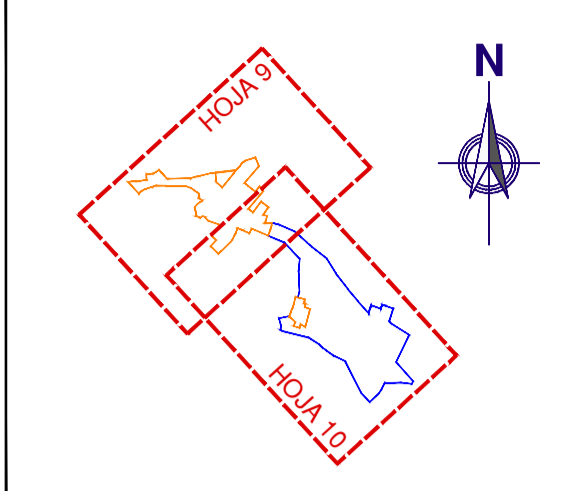


DISTRIBUCIÓN HOJAS SIERRA



AFECCIONES

CARRETERAS					
Simbología	ZONA AFECCIÓN/PROTECCIÓN	LÍNEA EDIFICACIÓN VARIANTE	LÍNEA EDIFICACIÓN NORMAL	ZONA SERVIDUMBRE	ZONA DOMINIO PÚBLICO
	Aristo ext. explanación	Borde calzada	Borde calzada	Aristo ext. explanac.	Aristo ext. explanac.
A-30	100 m	100 m	50 m	25 m	8 m
N-301	50 m	100 m	25 m	8 m	3 m
CM-313, CM-412	30 m	50 m	25 m	8 m	3 m
CM-3214, CM-3215	30 m	50 m	18 m	8 m	3 m
A-5, B-23, B-24, B-25	30 m	50 m	18 m	8 m	3 m

FERROCARRILES					
FFCC	ZONA DDM. PÚBLICO	ZONA PROTECCIÓN	LÍNEA DE EDIFICACIÓN	DESDE	
	5m General	70m General		Aristo exterior explanación	
	5m Suelo Urbano	8m Suelo Urbano		Aristo exterior plataforma	

CAUCES		
LÍNEA DE POLICÍA	ZONA AFECCIÓN	DESDE
100m	*	MCO

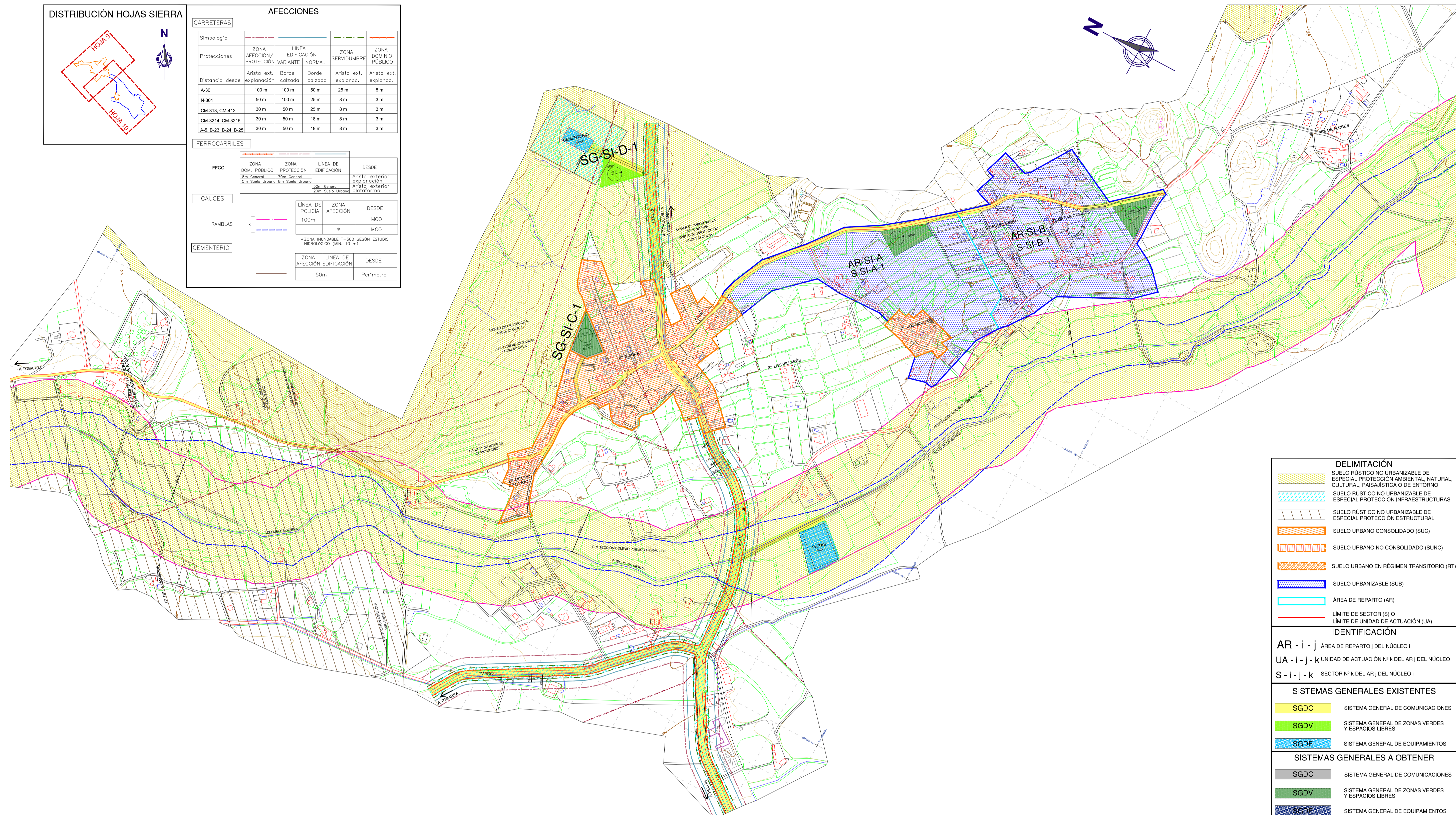
  

RAMBLAS		
LÍNEA DE POLICÍA	ZONA AFECCIÓN	DESDE
100m	*	MCO

CEMENTERIO		
ZONA AFECCIÓN	LÍNEA DE EDIFICACIÓN	DESDE
50m		Perímetro

\* ZONA INUNDABLE T=500 SEGUN ESTUDIO HIDROLOGICO (MN. 10 m)



DELIMITACIÓN	
	SUELO RÚSTICO NO URBANIZABLE DE ESPECIAL PROTECCIÓN AMBIENTAL, NATURAL, CULTURAL, PAISAJÍSTICA O DE ENTORNO
	SUELO RÚSTICO NO URBANIZABLE DE ESPECIAL PROTECCIÓN INFRAESTRUCTURAS
	SUELO RÚSTICO NO URBANIZABLE DE ESPECIAL PROTECCIÓN ESTRUCTURAL
	SUELO URBANO CONSOLIDADO (SUC)
	SUELO URBANO NO CONSOLIDADO (SUNC)
	SUELO URBANO EN RÉGIMEN TRANSITORIO (RT)
	SUELO URBANIZABLE (SUB)
	ÁREA DE REPARTO (AR)
	LÍMITE DE SECTOR (S) O LÍMITE DE UNIDAD DE ACTUACIÓN (UA)

IDENTIFICACIÓN	
AR - i - j	ÁREA DE REPARTO j DEL NÚCLEO i
UA - i - j - k	UNIDAD DE ACTUACIÓN Nº k DEL AR j DEL NÚCLEO i
S - i - j - k	SECTOR Nº k DEL AR j DEL NÚCLEO i

SISTEMAS GENERALES EXISTENTES	
	SGDC SISTEMA GENERAL DE COMUNICACIONES
	SGDV SISTEMA GENERAL DE ZONAS VERDES Y ESPACIOS LIBRES
	SGDE SISTEMA GENERAL DE EQUIPAMIENTOS

SISTEMAS GENERALES A OBTENER	
	SGDC SISTEMA GENERAL DE COMUNICACIONES
	SGDV SISTEMA GENERAL DE ZONAS VERDES Y ESPACIOS LIBRES
	SGDE SISTEMA GENERAL DE EQUIPAMIENTOS

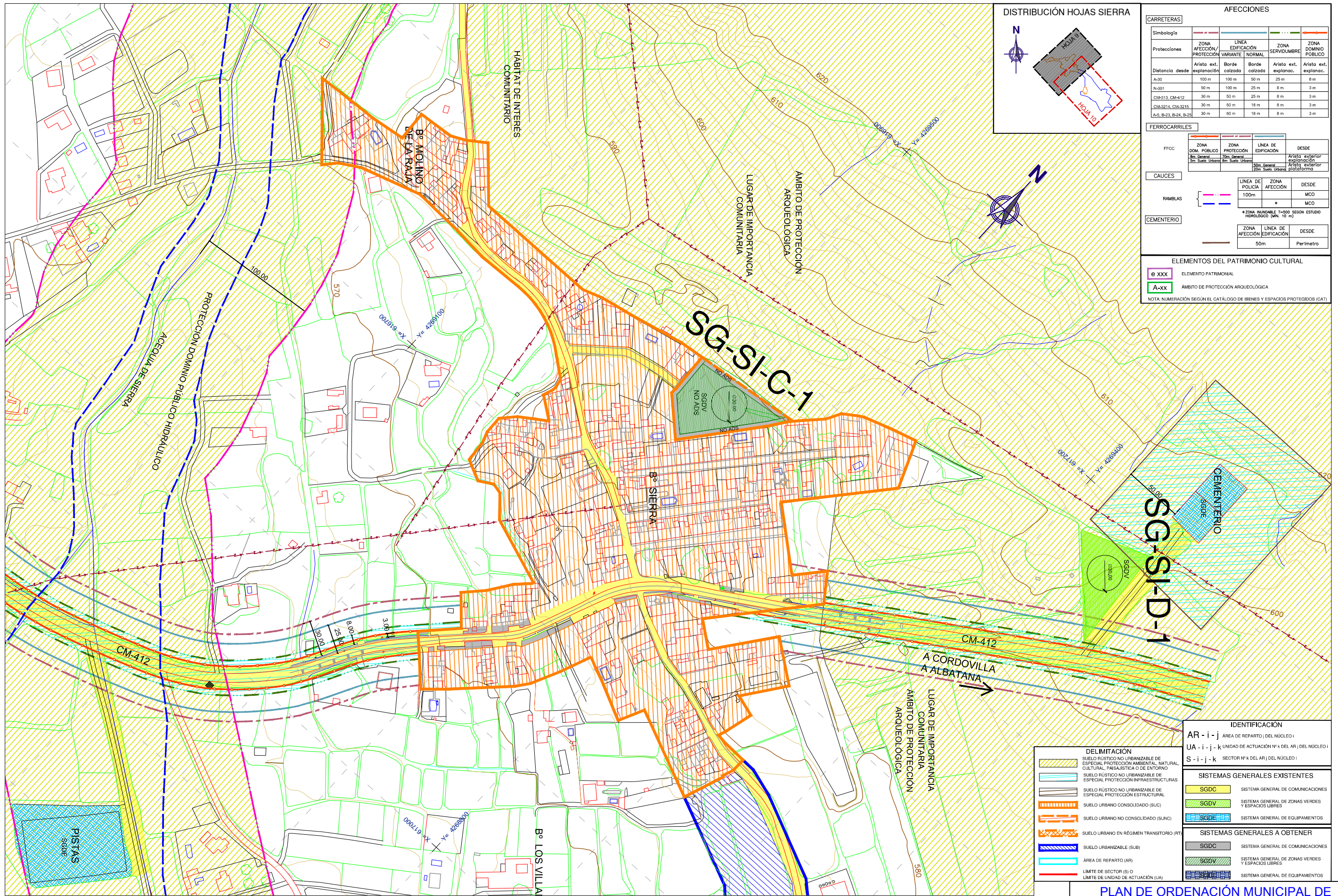
  

ELEMENTOS DEL PATRIMONIO CULTURAL	
	e XXX ELEMENTO PATRIMONIAL
	A-xx ÁMBITO DE PROTECCIÓN ARQUEOLÓGICA

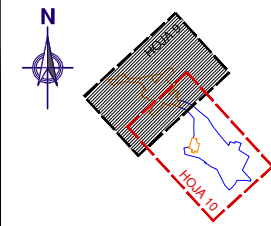
NOTA: NUMERACIÓN SEGUN EL CATÁLOGO DE BIENES Y ESPACIOS PROTEGIDOS (CAT)

DILIGENCIA: El Plan de Ordenación Municipal de Tobarra (Albacete) después de haber sido sometido al límite de información pública, ha sido aprobado inicialmente por el Pleno del Ayuntamiento de Tobarra, en sesión de fecha 05/10/2015. Fdo: El Secretario.





DISTRIBUCIÓN HOJAS SIERRA



CARRETERAS		AFECCIONES			
Simbología		ZONA AFECTACIÓN/PROTECCIÓN	LÍNEA EDIFICACIÓN VARIANTE NORMAL	ZONA SERVIDUMBRE	ZONA DOMINIO PÚBLICO
Protecciones		Arista ext. explanación	Borde colzada	Borde colzada	Arista ext. explanac.
Distancia desde		100 m	100 m	50 m	25 m
A-30		100 m	100 m	50 m	25 m
N-301		50 m	100 m	25 m	8 m
CM-412		30 m	50 m	25 m	8 m
CM-324, CM-325		30 m	50 m	18 m	8 m
A-5, B-23, B-24, B-25		30 m	50 m	18 m	8 m

FERROCARRILES	
FFCC	ZONA PÚBLICA, ZONA PROTECCIÓN, LÍNEA DE EDIFICACIÓN, DESDE
CAUCES	LÍNEA DE POLICÍA 100m, ZONA AFECTACIÓN, DESDE
RAMBLAS	MCO, MCO
CEMENTERIO	ZONA AFECTACIÓN 50m, LÍNEA DE EDIFICACIÓN, DESDE

ELEMENTOS DEL PATRIMONIO CULTURAL	
XXX	ELEMENTO PATRIMONIAL
A-XX	ÁMBITO DE PROTECCIÓN ARQUEOLÓGICA

NOTA: NUMERACIÓN SEGÚN EL CATÁLOGO DE BIENES Y ESPACIOS PROTEGIDOS (CAT)

IDENTIFICACIÓN	
AR - i - j	ÁREA DE REPARTO (AR) DEL NÚCLEO (i)
UA - i - j - k	UNIDAD DE ACTUACIÓN (UA) DEL NÚCLEO (i) DEL NÚCLEO (j) DEL NÚCLEO (k)
S - i - j - k	SECTOR (S) DEL NÚCLEO (i) DEL NÚCLEO (j) DEL NÚCLEO (k)

DELIMITACIÓN	
[Symbol]	SUELO RÚSTICO NO URBANIZABLE DE ESPECIAL PROTECCIÓN AMBIENTAL, NATURAL, CULTURAL, PAISAJÍSTICA O DE ENTORNO
[Symbol]	SUELO RÚSTICO NO URBANIZABLE DE ESPECIAL PROTECCIÓN INFRAESTRUCTURAS
[Symbol]	SUELO RÚSTICO NO URBANIZABLE DE ESPECIAL PROTECCIÓN ESTRUCTURAL
[Symbol]	SUELO URBANO CONSOLIDADO (SUC)
[Symbol]	SUELO URBANO NO CONSOLIDADO (SUNC)
[Symbol]	SUELO URBANO EN RÉGIMEN TRANSITORIO (RT)
[Symbol]	SUELO URBANIZABLE (SUB)
[Symbol]	ÁREA DE REPARTO (AR)
[Symbol]	LÍMITE DE SECTOR (S) O LÍMITE DE UNIDAD DE ACTUACIÓN (UA)

SISTEMAS GENERALES EXISTENTES	
[Symbol]	SGDC SISTEMA GENERAL DE COMUNICACIONES
[Symbol]	SGDV SISTEMA GENERAL DE ZONAS VERDES Y ESPACIOS LIBRES
[Symbol]	SGDE SISTEMA GENERAL DE EQUIPAMENTOS

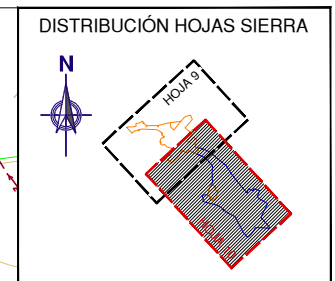
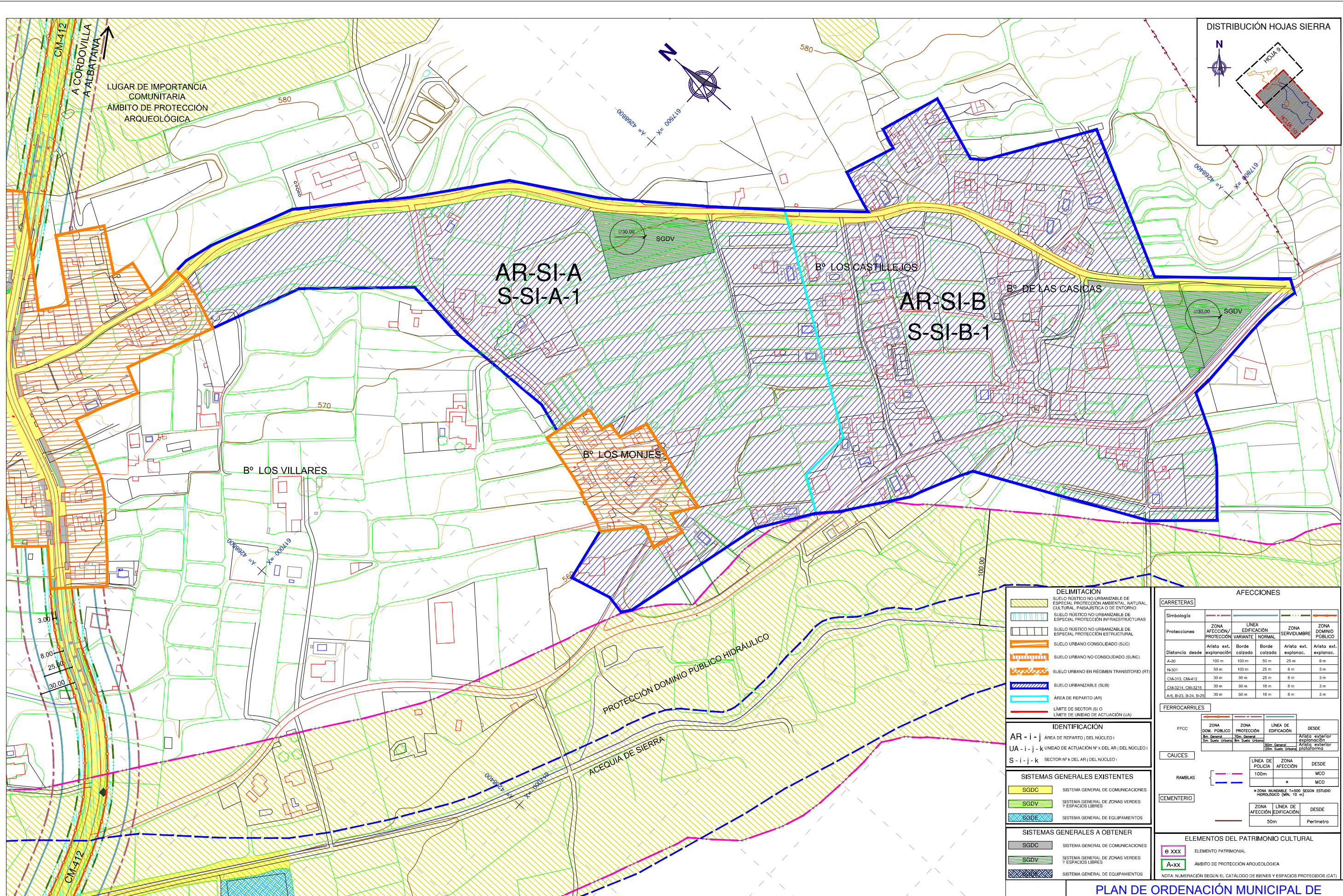
SISTEMAS GENERALES A OBTENER	
[Symbol]	SGDC SISTEMA GENERAL DE COMUNICACIONES
[Symbol]	SGDV SISTEMA GENERAL DE ZONAS VERDES Y ESPACIOS LIBRES
[Symbol]	SGDE SISTEMA GENERAL DE EQUIPAMENTOS

PLAN DE ORDENACIÓN MUNICIPAL DE TOBARRA (ALBACETE)

PROMOTOR: <b>EXCMO. AYUNTAMIENTO DE TOBARRA</b>	CONSULTOR: <b>FERNÁNDEZ-PACHECO INGENIEROS, S.L.</b> Plaza del Alcazaro 9-Bis, 1º 02001 Albacete E-mail: fpi@fpingenieros.com	EXPEDIENTE: A07.n53.dic.TOB.POM.v4.m4	LOS INGENIEROS DE CAMINOS CANALES Y PUERTOS AUTORES DEL PROYECTO: ANDRÉS FERNÁNDEZ-PACHECO SÁNCHEZ Colegiado nº 27.959 JAVIER CONTRERAS BUENO Colegiado nº 23.872	FASE ADMINISTRATIVA: Art. 136 R.P.	SISTEMA GEODÉSICO: ED50	ESCALA: 1/3.000 0m 10m 20m 30m 40m 50m 60m 70m 80m (ORIGINAL A-3)	FECHA: JULIO 2009 REVISADO SEPTIEMBRE 2015	DESIGNACIÓN: CLASIFICACIÓN Y USOS GLOBALES, SISTEMAS GENERALES Y ÁREAS DE REPARTO, INFRAESTRUCTURAS GENERALES, SIERRA.	Nº PLANO: OE-2 HOJA: 09 DE 15
--	---	--	---	---------------------------------------	----------------------------	---	--	---	--

DILIGENCIA: El Plan de Ordenación Municipal de Tobarra (Albacete) después de haber sido sometido al trámite de información pública, ha sido aprobado inicialmente por el Pleno del Ayuntamiento de Tobarra, en sesión de fecha 05/10/2015. F.d.o.: El Secretario.





DELIMITACIÓN		AFECCIONES			
[Hatched pattern]	SUELO RÚSTICO NO URBANIZABLE DE ESPECIAL PROTECCIÓN AMBIENTAL, NATURAL, CULTURAL, PAYSAJÍSTICA O DE ENTORNO	[Symbol]	[Symbol]	[Symbol]	[Symbol]
[Hatched pattern]	SUELO RÚSTICO NO URBANIZABLE DE ESPECIAL PROTECCIÓN INFRAESTRUCTURAS	[Symbol]	[Symbol]	[Symbol]	[Symbol]
[Hatched pattern]	SUELO RÚSTICO NO URBANIZABLE DE ESPECIAL PROTECCIÓN ESTRUCTURAL	[Symbol]	[Symbol]	[Symbol]	[Symbol]
[Hatched pattern]	SUELO URBANO CONSOLIDADO (SUC)	[Symbol]	[Symbol]	[Symbol]	[Symbol]
[Hatched pattern]	SUELO URBANO NO CONSOLIDADO (SUNC)	[Symbol]	[Symbol]	[Symbol]	[Symbol]
[Hatched pattern]	SUELO URBANO EN RÉGIMEN TRANSITORIO (RT)	[Symbol]	[Symbol]	[Symbol]	[Symbol]
[Hatched pattern]	SUELO URBANIZABLE (SUB)	[Symbol]	[Symbol]	[Symbol]	[Symbol]
[Hatched pattern]	ÁREA DE REPARTO (AR)	[Symbol]	[Symbol]	[Symbol]	[Symbol]
[Hatched pattern]	LÍMITE DE SECTOR (S) O LÍMITE DE UNIDAD DE ACTUACIÓN (UA)	[Symbol]	[Symbol]	[Symbol]	[Symbol]
<b>IDENTIFICACIÓN</b>		<b>FERROCARRILES</b>			
AR - i - j : ÁREA DE REPARTO (DEL NÚCLEO)		FFCC : ZONA DOM. PÚBLICO, ZONA PROTECCIÓN, LINEA DE EDIFICACIÓN, DESDE			
UA - i - j - k : UNIDAD DE ACTUACIÓN Nº k DEL AR (DEL NÚCLEO)		CAUCES : LINEA DE POLICÍA, ZONA AFECCIÓN, DESDE			
S - i - j - k : SECTOR Nº k DEL AR (DEL NÚCLEO)		RAMBLAS : LINEA DE AFECCIÓN, DESDE			
<b>SISTEMAS GENERALES EXISTENTES</b>		<b>CEMENTERIO</b>			
[Symbol]	SGDC : SISTEMA GENERAL DE COMUNICACIONES	* ZONA INUNDABLE 1=500 SEGÚN ESTUDIO HIDROLÓGICO (Mín. 10 m)			
[Symbol]	SGDV : SISTEMA GENERAL DE ZONAS VERDES Y ESPACIOS LIBRES	ZONA AFECCIÓN EDIFICACIÓN : DESDE			
[Symbol]	SGDE : SISTEMA GENERAL DE EQUIPAMIENTOS	50m Perímetro			
<b>SISTEMAS GENERALES A OBTENER</b>		<b>ELEMENTOS DEL PATRIMONIO CULTURAL</b>			
[Symbol]	SGDC : SISTEMA GENERAL DE COMUNICACIONES	[Symbol] : ELEMENTO PATRIMONIAL			
[Symbol]	SGDV : SISTEMA GENERAL DE ZONAS VERDES Y ESPACIOS LIBRES	[Symbol] : ÁMBITO DE PROTECCIÓN ARQUEOLÓGICA			
[Symbol]	SGDE : SISTEMA GENERAL DE EQUIPAMIENTOS	NOTA: NUMERACIÓN SEGÚN EL CATALOGO DE BIENES Y ESPACIOS PROTEGIDOS (CAT)			

DILIGENCIA: El Plan de Ordenación Municipal de Tobarra (Albacete) después de haber sido sometido al trámite de información pública, ha sido aprobado inicialmente por el Pleno del Ayuntamiento de Tobarra, en sesión de fecha 05/10/2015. F.d.o.: El Secretario.