



LEYENDA

CONSOLIDACIÓN POR LA URBANIZACIÓN:

 CALLE COMPLETAMENTE URBANIZADA O PARCIALMENTE URBANIZADA CUYA DEFICIENCIA ES SUBSANABLE POR PROYECTO DE URBANIZACIÓN SIMPLIFICADO (según Art. 104.1 RP)


CONSOLIDACIÓN POR LA EDIFICACIÓN:

 SUELO OCUPADO POR LA EDIFICACIÓN

PLAN DE ORDENACIÓN MUNICIPAL DE TOBARRA (ALBACETE)

DESIGNACIÓN: NÚCLEOS DE POBLACIÓN. SUELO OCUPADO POR LA EDIFICACIÓN. SUELO CUBIERTO POR SERVICIOS PÚBLICOS URBANOS. GRADO DE CONSOLIDACIÓN. LOS MARDOS.

Nº PLANO: INF-15
HOJA: 08 DE 16


PROMOTOR:  **EXCMO. AYUNTAMIENTO DE TOBARRA**


CONSULTOR:  **FERNÁNDEZ-PACHECO INGENIEROS, S.L.**
Plaza del Altozano, 9-Bis, 1º
02001 Albacete
E-mail: fp@fpingenieros.com

Tel: 967 193 738
Fax: 967 193 739
www.fpingenieros.com

EXPEDIENTE: A07.n53.dic.TOB. POM.v4.m4

LOS INGENIEROS DE CAMINOS CANALES Y PUERTOS AUTORES DEL PROYECTO


 **ANDRÉS FERNÁNDEZ-PACHECO SÁNCHEZ**
Colegiado nº 27.959

 **JAVIER CONTRERAS BUENO**
Colegiado nº 23.872

FASE ADMINISTRATIVA: Art. 136 R.P.

SISTEMA GEODÉSICO: ED50

ESCALA: 1/3.000


0m 10m 20m 30m 40m 50m 60m 70m 80m
(ORIGINAL A-3)

FECHA: JULIO 2009
REVISADO SEPTIEMBRE 2015

DILIGENCIA: El Plan de Ordenación Municipal de Tobarra (Albacete) después de haber sido sometido al trámite de información pública, ha sido aprobado inicialmente por el Pleno del Ayuntamiento de Tobarra, en sesión de fecha 05/10/2015. Fdo.: El Secretario.